СЕЛЬСКОЕ ПОСЕЛЕНИЕ
АЛЕКСАНДРОВКА
МУНИЦИПАЛЬНОГО
РАЙОНА СТАВРОПОЛЬСКИЙ
САМАРСКОЙ ОБЛАСТИ

Александровский вестник

6+

№30 (302), 22 октября 2025 г.

ОФИЦИАЛЬНАЯ ПУБЛИКАЦИЯ

ИНФОРМАЦИЯ ОБ ИСПОЛНЕНИИ БЮДЖЕТА СЕЛЬСКОГО ПОСЕЛЕНИЯ АЛЕКСАНДРОВКА МУНИЦИПАЛЬНОГО РАЙОНА СТАВРОПОЛЬСКИЙ САМАРСКОЙ ОБЛАСТИ ЗА 9 МЕСЯЦЕВ 2025 ГОДА

Исполнение доходной части бюджета сельского поселения Александровка муниципального района Ставропольский Самарской области за 9 месяцев 2025 года составило 37860,49тыс. руб. или 88,86% от годовых бюджетных назначений.

Расходная часть бюджета сельского поселения Александровка муниципального района Ставропольский Самарской области за 9 месяцев 2025 года исполнена в объёме 37932,23 тыс. руб. или 89,03% от годовых бюджетных назначений.

Численность работников органов местного самоуправления сельского поселения Александровка муниципального района Ставропольский Самарской области на 30.09.2025 составила 5 чел., затраты на их денежное содержание – 3030,07тыс. руб.

АДМИНИСТРАЦИЯ СЕЛЬСКОГО ПОСЕЛЕНИЯ АЛЕКСАНДРОВКА МУНИЦИПАЛЬНОГО РАЙОНА СТАВРОПОЛЬСКИЙ САМАРСКОЙ ОБЛАСТИ

ПОСТАНОВЛЕНИЕ № 62 от 20.10.2025

ОБ УТВЕРЖДЕНИИ ОТЧЕТА ОБ ИСПОЛНЕНИИ БЮДЖЕТА СЕЛЬСКОГО ПОСЕЛЕНИЯ АЛЕКСАНДРОВКА МУНИЦИПАЛЬНОГО РАЙОНА СТАВРОПОЛЬСКИЙ САМАРСКОЙ ОБЛАСТИ ЗА 9 МЕСЯЦЕВ 2025 ГОДА

В соответствии с пунктом 5 статьи 264.2. Бюджетного кодекса Российской Федерации, статьями 20 и 60 Федерального закона от 20.03.2025 № 33 - ФЗ «Об общих принципах организации местного самоуправления в единой системе публичной власти», руководствуясь Уставом сельского поселения Александровка муниципального района Ставропольский Самарской области, принятого Решением Собрания Представителей сельского поселения Александровка муниципального района Ставропольский Самарской области от 09.09.2019 № 178, администрация сельского поселения Александровка муниципального района Ставропольский Самарской области постановляет:

1. Утвердить прилагаемый отчет об исполнении бюджета сельского поселения Александровка муниципального района Ставропольский Самарской области за 9 месяцев 2025 года, согласно приложениям № 1, № 2, № 3, № 4.

2. Утвержденный отчет об исполнении бюджета сельского поселения Александровка муниципального района Ставропольский Самарской области направить в Собрание Представителей сельского поселения Александровка муниципального района Ставропольский Самарской области.

3. Опубликовать настоящее постановление «Об исполнении бюджета сельского поселения Александровка муниципального района Ставропольский Самарской области за 9 месяцев 2025 года» в газете «Александровский вестник» и на официальном сайте администрации сельского поселения Александровка муниципального района Ставропольский Самарской области в информационно-телекоммуникационной сети «Интернет» (http://aleksandrovka.stavrsp.ru).

4. Контроль за исполнением данного постановления оставляю за собой.

Глава сельского поселения Александровка муниципального района Ставропольский Самарской области Т.В. Тиханова

Приложение №1 к Постановлению администрации сельского поселения Александровка муниципального района Ставропольский Самарской области от 20.10.2025 г. №62

1. ДОХОДЫ БЮДЖЕТА СЕЛЬСКОГО ПОСЕЛЕНИЯ АЛЕКСАНДРОВКА МУНИЦИПАЛЬНОГО РАЙОНА СТАВРОПОЛЬСКИЙ САМАРСКОЙ ОБЛАСТИ

Единица измерения: руб., коп.

Наименование показателя	Код дохода по бюджетной классификации	Исполнено
1	2	3
Доходы бюджета - всего	X	37 860 487,09
в том числе: НАЛОГОВЫЕ И НЕНАЛОГОВЫЕ ДОХОДЫ	000 10000000000000000	3 647 791,18
НАЛОГИ НА ПРИБЫЛЬ, ДОХОДЫ	000 10100000000000000	1 572 622,30
Налог на доходы физических лиц	000 10102000010000110	1 572 622,30
Налог на доходы физических лиц с доходов, источником которых является налоговый агент, за исключением доходов, в отношении которых исчисление и уплата налога осуществляются в соответствии со статьями 227, 227.1 и 228 Налогового кодекса Российской Федерации, а также доходов от долевого участия в организации, полученных физическим лицом - налоговым резидентом Российской Федерации в виде дивидендов (в части суммы налога, не превышающей 650 тысяч рублей за налоговые периоды до 1 января 2025 года, а также в части суммы налога, не превышающей 312 тысяч рублей за налоговые периоды после 1 января 2025 года), а также налог на доходы физических лиц в отношении доходов от долевого участия в организации, полученных физическим лицом, не являющимся налоговым резидентом Российской Федерации, в виде дивидендов	182 10102010010000110	1 469 838,70
Налог на доходы физических лиц с доходов, полученных от осуществления деятельности физическими лицами, зарегистрированными в качестве индивидуальных предпринимателей, нотариусов, занимающихся частной практикой, адвокатов, учредивших адвокатские кабинеты, и других лиц, занимающихся частной практикой в соответствии со статьей 227 Налогового кодекса Российской Федерации (в части суммы налога, не превышающей 650 тысяч рублей за налоговые периоды до 1 января 2025 года, а также в части суммы налога, не превышающей 312 тысяч рублей за налоговые периоды после 1 января 2025 года)	182 10102020010000110	47 197,18
Налог на доходы физических лиц с доходов, полученных физическими лицами в соответствии со статьей 228 Налогового кодекса Российской Федерации (за исключением доходов от долевого участия в организации, полученных физическим лицом - налоговым резидентом Российской Федерации в виде дивидендов) (в части суммы налога, не превышающей 650 тысяч рублей за налоговые периоды до 1 января 2025 года, а также в части суммы налога, не превышающей 312 тысяч рублей за налоговые периоды после 1 января 2025 года)	182 10102030010000110	39 171,69
Налог на доходы физических лиц в части суммы налога, превышающей 650 000 рублей, относящейся к части налоговой базы, превышающей 5 000 000 рублей (за исключением налога на доходы физических лиц с сумм прибыли контролируемой иностранной компании, в том числе фиксированной прибыли контролируемой иностранной компании, а также налога на доходы физических лиц в отношении доходов от долевого участия в организации, полученных физическим лицом - налоговым резидентом Российской Федерации в виде дивидендов) за налоговые периоды до 1 января 2025 года, а также налог на доходы физических лиц в части суммы налога, превышающей 312 тысяч рублей, относящейся к части налоговой базы, превышающей 2,4 миллиона рублей и составляющей не более 5 миллионов рублей (за исключением налога на доходы физических лиц в отношении доходов, указанных в абзаце тридцать девятом статьи 50 Бюджетного кодекса Российской Федерации, налога на доходы физических лиц в части суммы налога, превышающей 312 тысяч рублей, относящейся к сумме налоговых баз, указанных в пункте 6 статьи 210 Налогового кодекса Российской Федерации, превышающей 2,4 миллиона рублей (за исключением налога на доходы физических лиц в отношении доходов, указанных в абзацах тридцать пятом и тридцать шестом статьи 50 Бюджетного кодекса Российской Федерации), а также налога на доходы физических лиц в отношении доходов физических лиц, не являющихся налоговыми резидентами Российской Федерации, указанных в абзаце девятом пункта 3 статьи 224 Налогового кодекса Российской Федерации, в части суммы налога, превышающей 312 тысяч рублей, относящейся к части налоговой базы, превышающей 2,4 миллиона рублей) за налоговые периоды после 1 января 2025 года	182 10102080010000110	8 839,53
Налог на доходы физических лиц в отношении доходов от долевого участия в организации, полученных физическим лицом - налоговым резидентом Российской Федерации в виде дивидендов (в части суммы налога, не превышающей 650 тысяч рублей за налоговые периоды до 1 января 2025 года, а также в части суммы налога, не превышающей 312 тысяч рублей за налоговые периоды после 1 января 2025 года)	182 10102130010000110	7 540,00
Налог на доходы физических лиц в части суммы налога, относящейся к налоговой базе, указанной в пункте 6.2 статьи 210 Налогового кодекса Российской Федерации, не превышающей 5 миллионов рублей	182 10102210010000110	35,20
НАЛОГИ НА ТОВАРЫ (РАБОТЫ, УСЛУГИ), РЕАЛИЗУЕМЫЕ НА ТЕРРИТОРИИ РОССИЙСКОЙ ФЕДЕРАЦИИ	000 10300000000000000	1 153 125,11
Акцизы по подакцизным товарам (продукции), производимым на территории Российской Федерации	000 10302000010000110	1 153 125,11
Доходы от уплаты акцизов на дизельное топливо, подлежащие распределению между бюджетами субъектов Российской Федерации и местными бюджетами с учетом установленных дифференцированных нормативов отчислений в местные бюджеты	000 10302230010000110	583 575,46
Доходы от уплаты акцизов на дизельное топливо, подлежащие распределению между бюджетами субъектов Российской Федерации и местными бюджетами с учетом установленных дифференцированных нормативов отчислений в местные бюджеты (по нормативам, установленным федеральным законом о федеральном бюджете в целях формирования дорожных фондов субъектов Российской Федерации)	182 10302231010000110	583 575,46
Доходы от уплаты акцизов на моторные масла для дизельных и (или) карбюраторных (инжекторных) двигателей, подлежащие распределению между бюджетами субъектов Российской Федерации и местными бюджетами с учетом установленных дифференцированных нормативов отчислений в местные бюджеты	000 10302240010000110	3 407,94
Доходы от уплаты акцизов на моторные масла для дизельных и (или) карбюраторных (инжекторных) двигателей, подлежащие распределению между бюджетами субъектов Российской Федерации и местными бюджетами с учетом установленных дифференцированных нормативов отчислений в местные бюджеты (по нормативам, установленным федеральным законом о федеральном бюджете в целях формирования дорожных фондов субъектов Российской Федерации)	182 10302241010000110	3 407,94
Доходы от уплаты акцизов на автомобильный бензин, подлежащие распределению между бюджетами субъектов Российской Федерации и местными бюджетами с учетом установленных дифференцированных нормативов отчислений в местные бюджеты	000 10302250010000110	625 576,61
Доходы от уплаты акцизов на автомобильный бензин, подлежащие распределению между бюджетами субъектов Российской Федерации и местными бюджетами с учетом установленных дифференцированных нормативов отчислений в местные бюджеты (по нормативам, установленным федеральным законом о федеральном бюджете в целях формирования дорожных фондов субъектов Российской Федерации)	182 10302251010000110	625 576,61
Доходы от уплаты акцизов на прямогонный бензин, подлежащие распределению между бюджетами субъектов Российской Федерации и местными бюджетами с учетом установленных дифференцированных нормативов отчислений в местные бюджеты	000 10302260010000110	-59 434,90
Доходы от уплаты акцизов на прямогонный бензин, подлежащие распределению между бюджетами субъектов Российской Федерации и местными бюджетами с учетом установленных дифференцированных нормативов отчислений в местные бюджеты (по нормативам, установленным федеральным законом о федеральном бюджете в целях формирования дорожных фондов субъектов Российской Федерации)	182 10302261010000110	-59 434,90
НАЛОГИ НА ИМУЩЕСТВО	000 10600000000000000	782 511,97
Налог на имущество физических лиц	000 10601000000000110	303 410,27
Налог на имущество физических лиц, взимаемый по ставкам, применяемым к объектам налогообложения, расположенным в границах сельских поселений	182 10601030100000110	303 410,27
Земельный налог	000 10606000000000110	479 101,70
Земельный налог с организаций	000 10606030000000110	380 805,02
Земельный налог с организаций, обладающих земельным участком, расположенным в границах сельских поселений	182 10606033100000110	380 805,02
Земельный налог с физических лиц	000 10606040000000110	98 296,68
Земельный налог с физических лиц, обладающих земельным участком, расположенным в границах сельских поселений	182 10606043100000110	98 296,68
ДОХОДЫ ОТ ИСПОЛЬЗОВАНИЯ ИМУЩЕСТВА, НАХОДЯЩЕГОСЯ В ГОСУДАРСТВЕННОЙ И МУНИЦИПАЛЬНОЙ СОБСТВЕННОСТИ	000 11100000000000000	5 250,00
Прочие доходы от использования имущества и прав, находящихся в государственной и муниципальной собственности (за исключением имущества бюджетных и автономных учреждений, а также имущества государственных и муниципальных унитарных предприятий, в том числе казенных)	000 11109000000000120	5 250,00
Прочие поступления от использования имущества, находящегося в государственной и муниципальной собственности (за исключением имущества бюджетных и автономных учреждений, а также имущества государственных и муниципальных унитарных предприятий, в том числе казенных)	000 11109040000000120	5 250,00
Прочие поступления от использования имущества, находящегося в собственности сельских поселений (за исключением имущества муниципальных бюджетных и автономных учреждений, а также имущества муниципальных унитарных предприятий, в том числе казенных)	435 11109045100000120	5 250,00
ДОХОДЫ ОТ ОКАЗАНИЯ ПЛАТНЫХ УСЛУГ И КОМПЕНСАЦИИ ЗАТРАТ ГОСУДАРСТВА	000 11300000000000000	134 281,80
Доходы от компенсации затрат государства	000 11302000000000130	134 281,80
Прочие доходы от компенсации затрат государства	000 11302990000000130	134 281,80
Прочие доходы от компенсации затрат бюджетов сельских поселений	435 11302995100000130	134 281,80
БЕЗВОЗМЕЗДНЫЕ ПОСТУПЛЕНИЯ	000 20000000000000000	34 212 695,91
БЕЗВОЗМЕЗДНЫЕ ПОСТУПЛЕНИЯ ОТ ДРУГИХ БЮДЖЕТОВ БЮДЖЕТНОЙ СИСТЕМЫ РОССИЙСКОЙ ФЕДЕРАЦИИ	000 20200000000000000	34 212 695,91
Дотации бюджетам бюджетной системы Российской Федерации	000 20210000000000150	4 936 668,00
Дотации на выравнивание бюджетной обеспеченности из бюджетов муниципальных районов, городских округов с внутригородским делением	000 20216001000000150	4 936 668,00
Дотации бюджетам сельских поселений на выравнивание бюджетной обеспеченности из бюджетов муниципальных районов	435 20216001100000150	4 936 668,00
Субсидии бюджетам бюджетной системы Российской Федерации (межбюджетные субсидии)	000 20220000000000150	24 999 989,01
Субсидии бюджетам на строительство, модернизацию, ремонт и содержание автомобильных дорог общего пользования, в том числе дорог в поселениях (за исключением автомобильных дорог федерального значения)	000 20220041000000150	24 999 989,01

Субсидии бюджетам сельских поселений на строительство, модернизацию, ремонт и содержание автомобильных дорог общего пользования, в том числе дорог в поселениях (за исключением автомобильных дорог федерального значения)	435 20220041100000150	24 999 989,01
Субвенции бюджетам бюджетной системы Российской Федерации	000 20230000000000150	123 825,00
Субвенции бюджетам на осуществление первичного воинского учета органами местного самоуправления поселений, муниципальных и городских округов	000 20235118000000150	123 825,00
Субвенции бюджетам сельских поселений на осуществление первичного воинского учета органами местного самоуправления поселений, муниципальных и городских округов	435 20235118100000150	123 825,00
Иные межбюджетные трансферты	000 20240000000000150	4 152 213,90
Прочие межбюджетные трансферты, передаваемые бюджетам	000 20249999000000150	4 152 213,90
Прочие межбюджетные трансферты, передаваемые бюджетам сельских поселений	435 20249999100000150	4 152 213,90

Приложение №2 к Постановлению администрации сельского поселения Александровка муниципального района Ставропольский Самарской области от 20.10.2025 г. №62

2. РАСХОДЫ БЮДЖЕТА СЕЛЬСКОГО ПОСЕЛЕНИЯ АЛЕКСАНДРОВКА МУНИЦИПАЛЬНОГО РАЙОНА СТАВРОПОЛЬСКИЙ САМАРСКОЙ ОБЛАСТИ

Наименование показателя	Код расхода по бюджетной классификации	Исполнено
1	2	3
Расходы бюджета - всего	X	37 932 233,99
в том числе: ОБЩЕГОСУДАРСТВЕННЫЕ ВОПРОСЫ	000 0100 0000000000 000	4 561 836,93
Функционирование высшего должностного лица субъекта Российской Федерации и муниципального образования	000 0102 0000000000 000	1 154 876,53
Муниципальная программа «Социально - экономическое развитие сельского поселения Александровка муниципального района Ставропольский Самарской области на 2025 - 2027 годы»	000 0102 4100000000 000	1 154 876,53
Подпрограмма «Обеспечение деятельности Администрации сельского поселения Александровка муниципального района Ставропольский Самарской области на 2025 - 2027 годы»	000 0102 4110000000 000	1 154 876,53
Расходы на обеспечение выполнения функций органами местного самоуправления	000 0102 4110011000 000	1 154 876,53
Расходы на выплаты персоналу в целях обеспечения выполнения функций государственными (муниципальными) органами, казенными учреждениями, органами управления государственными внебюджетными фондами	000 0102 4110011000 100	1 154 876,53
Расходы на выплаты персоналу государственных (муниципальных) органов	000 0102 4110011000 120	1 154 876,53
Фонд оплаты труда государственных (муниципальных) органов	435 0102 4110011000 121	887 001,96
Взносы по обязательному социальному страхованию на выплаты денежного содержания и иные выплаты работникам государственных (муниципальных) органов	435 0102 4110011000 129	267 874,57
Функционирование Правительства Российской Федерации, высших исполнительных органов субъектов Российской Федерации, местных администраций	000 0104 0000000000 000	1 854 698,37
Муниципальная программа «Социально - экономическое развитие сельского поселения Александровка муниципального района Ставропольский Самарской области на 2025 - 2027 годы»	000 0104 4100000000 000	1 854 698,37
Подпрограмма «Обеспечение деятельности Администрации сельского поселения Александровка муниципального района Ставропольский Самарской области на 2025 - 2027 годы»	000 0104 4110000000 000	1 759 070,61
Расходы на обеспечение выполнения функций органами местного самоуправления	000 0104 4110011000 000	1 759 070,61
Расходы на выплаты персоналу в целях обеспечения выполнения функций государственными (муниципальными) органами, казенными учреждениями, органами управления государственными внебюджетными фондами	000 0104 4110011000 100	1 199 823,19
Расходы на выплаты персоналу государственных (муниципальных) органов	000 0104 4110011000 120	1 199 823,19
Фонд оплаты труда государственных (муниципальных) органов	435 0104 4110011000 121	922 036,79
Взносы по обязательному социальному страхованию на выплаты денежного содержания и иные выплаты работникам государственных (муниципальных) органов	435 0104 4110011000 129	277 786,40
Закупка товаров, работ и услуг для обеспечения государственных (муниципальных) нужд	000 0104 4110011000 200	557 630,67
Иные закупки товаров, работ и услуг для обеспечения государственных (муниципальных) нужд	000 0104 4110011000 240	557 630,67
Прочая закупка товаров, работ и услуг	435 0104 4110011000 244	91 237,30
Закупка энергетических ресурсов	435 0104 4110011000 247	466 393,37
Иные бюджетные ассигнования	000 0104 4110011000 800	1 616,75
Уплата налогов, сборов и иных платежей	000 0104 4110011000 850	1 616,75
Уплата прочих налогов, сборов	435 0104 4110011000 852	1 616,75
Подпрограмма «Развитие физической культуры, спорта и молодежной политики на территории сельского поселения Александровка муниципального района Ставропольский Самарской области на 2025 - 2027 годы»	000 0104 4190000000 000	95 627,76
Межбюджетные трансферты, предоставляемые в соответствии с заключенными соглашениями	000 0104 4190078130 000	10 580,14
Межбюджетные трансферты	000 0104 4190078130 500	10 580,14
Иные межбюджетные трансферты	435 0104 4190078130 540	10 580,14
Межбюджетные трансферты, предоставляемые в бюджет муниципального района в соответствии с заключенными соглашениями о передаче органам местного самоуправления муниципального района полномочий органов местного самоуправления поселений	000 0104 4190078210 000	85 047,62
Межбюджетные трансферты	000 0104 4190078210 500	85 047,62
Иные межбюджетные трансферты	435 0104 4190078210 540	85 047,62
Обеспечение деятельности финансовых, налоговых и таможенных органов и органов финансового (финансово-бюджетного) надзора	000 0106 0000000000 000	202 266,09
Муниципальная программа «Социально - экономическое развитие сельского поселения Александровка муниципального района Ставропольский Самарской области на 2025 - 2027 годы»	000 0106 4100000000 000	202 266,09
Подпрограмма «Обеспечение деятельности Администрации сельского поселения Александровка муниципального района Ставропольский Самарской области на 2025 - 2027 годы»	000 0106 4110000000 000	35 244,54
Межбюджетные трансферты, предоставляемые в соответствии с заключенными соглашениями	000 0106 4110078130 000	3 916,06
Межбюджетные трансферты	000 0106 4110078130 500	3 916,06
Иные межбюджетные трансферты	435 0106 4110078130 540	3 916,06
Межбюджетные трансферты, предоставляемые в бюджет муниципального района в соответствии с заключенными соглашениями о передаче органам местного самоуправления муниципального района полномочий органов местного самоуправления поселений	000 0106 4110078210 000	31 328,48
Межбюджетные трансферты	000 0106 4110078210 500	31 328,48
Иные межбюджетные трансферты	435 0106 4110078210 540	31 328,48
Подпрограмма «Обеспечение информатизации и электронного документооборота для осуществления деятельности администрации сельского поселения Александровка муниципального района Ставропольский Самарской области, ведение бюджетной (бухгалтерской) отчетности и осуществление контроля за исполнением бюджета на 2025 - 2027 годы»	000 0106 41Б0000000 000	167 021,55
Межбюджетные трансферты, предоставляемые в соответствии с заключенными соглашениями	000 0106 41Б0078130 000	78 226,96
Межбюджетные трансферты	000 0106 41Б0078130 500	78 226,96
Иные межбюджетные трансферты	435 0106 41Б0078130 540	78 226,96
Межбюджетные трансферты, предоставляемые в бюджет муниципального района в соответствии с заключенными соглашениями о передаче органам местного самоуправления муниципального района полномочий органов местного самоуправления поселений	000 0106 41Б0078210 000	88 794,59
Межбюджетные трансферты	000 0106 41Б0078210 500	88 794,59
Иные межбюджетные трансферты	435 0106 41Б0078210 540	88 794,59
Обеспечение проведения выборов и референдумов	000 0107 0000000000 000	466 191,00
Муниципальная программа «Социально - экономическое развитие сельского поселения Александровка муниципального района Ставропольский Самарской области на 2025 - 2027 годы»	000 0107 4100000000 000	466 191,00
Подпрограмма «Обеспечение деятельности Администрации сельского поселения Александровка муниципального района Ставропольский Самарской области на 2025 - 2027 годы»	000 0107 4110000000 000	466 191,00
Межбюджетные трансферты, предоставляемые в бюджет муниципального района в соответствии с заключенными соглашениями о передаче органам местного самоуправления муниципального района полномочий органов местного самоуправления поселений	000 0107 4110078210 000	466 191,00
Межбюджетные трансферты	000 0107 4110078210 500	466 191,00
Иные межбюджетные трансферты	435 0107 4110078210 540	466 191,00
Другие общегосударственные вопросы	000 0113 0000000000 000	883 804,94
Муниципальная программа «Социально - экономическое развитие сельского поселения Александровка муниципального района Ставропольский Самарской области на 2025 - 2027 годы»	000 0113 4100000000 000	883 804,94
Подпрограмма «Обеспечение деятельности Администрации сельского поселения Александровка муниципального района Ставропольский Самарской области на 2025 - 2027 годы»	000 0113 4110000000 000	8 000,00
Иные направления расходов	000 0113 4110090000 000	8 000,00
Иные бюджетные ассигнования	000 0113 4110090000 800	8 000,00
Уплата налогов, сборов и иных платежей	000 0113 4110090000 850	8 000,00
Уплата иных платежей	435 0113 4110090000 853	8 000,00
Подпрограмма «Информационное обеспечение администрации сельского поселения Александровка муниципального района Ставропольский Самарской области и освещение деятельности сельского поселения Александровка муниципального района Ставропольский Самарской области в средствах массовой информации на 2025 - 2027 годы»	000 0113 41А0000000 000	84 700,00
Закупка товаров, работ и услуг для муниципальных нужд	000 0113 41А0020000 000	84 700,00
Закупка товаров, работ и услуг для обеспечения государственных (муниципальных) нужд	000 0113 41А0020000 200	84 700,00
Иные закупки товаров, работ и услуг для обеспечения государственных (муниципальных) нужд	000 0113 41А0020000 240	84 700,00
Прочая закупка товаров, работ и услуг	435 0113 41А0020000 244	84 700,00
Подпрограмма «Обеспечение информатизации и электронного документооборота для осуществления деятельности администрации сельского поселения Александровка муниципального района Ставропольский Самарской области, ведение бюджетной (бухгалтерской) отчетности и осуществление контроля за исполнением бюджета на 2025 - 2027 годы»	000 0113 41Б0000000 000	791 104,94
Закупка товаров, работ и услуг для муниципальных нужд	000 0113 41Б0020000 000	67 709,51
Закупка товаров, работ и услуг для обеспечения государственных (муниципальных) нужд	000 0113 41Б0020000 200	67 709,51
Иные закупки товаров, работ и услуг для обеспечения государственных (муниципальных) нужд	000 0113 41Б0020000 240	67 709,51
Прочая закупка товаров, работ и услуг	435 0113 41Б0020000 244	67 709,51
Межбюджетные трансферты, предоставляемые в соответствии с заключенными соглашениями	000 0113 41Б0078130 000	643 018,13
Межбюджетные трансферты	000 0113 41Б0078130 500	643 018,13
Иные межбюджетные трансферты	435 0113 41Б0078130 540	643 018,13
Межбюджетные трансферты, предоставляемые в бюджет муниципального района в соответствии с заключенными соглашениями о передаче органам местного самоуправления муниципального района полномочий органов местного самоуправления поселений	000 0113 41Б0078210 000	80 377,30
Межбюджетные трансферты	000 0113 41Б0078210 500	80 377,30
Иные межбюджетные трансферты	435 0113 41Б0078210 540	80 377,30
НАЦИОНАЛЬНАЯ ОБОРОНА	000 0200 0000000000 000	116 125,60
Мобилизационная и вневойсковая подготовка	000 0203 0000000000 000	116 125,60
Муниципальная программа «Социально - экономическое развитие сельского поселения Александровка муниципального района Ставропольский Самарской области на 2025 - 2027 годы»	000 0203 4100000000 000	116 125,60
Подпрограмма «Обеспечение деятельности Администрации сельского поселения Александровка муниципального района Ставропольский Самарской области на 2025 - 2027 годы»	000 0203 4110000000 000	116 125,60
Осуществление первичного воинского учета органами местного самоуправления поселений, муниципальных и городских округов	000 0203 4110051180 000	116 125,60
Расходы на выплаты персоналу в целях обеспечения выполнения функций государственными (муниципальными) органами, казенными учреждениями, органами управления государственными внебюджетными фондами	000 0203 4110051180 100	116 125,60
Расходы на выплаты персоналу государственных (муниципальных) органов	000 0203 4110051180 120	116 125,60
Фонд оплаты труда государственных (муниципальных) органов	435 0203 4110051180 121	89 395,76
Взносы по обязательному социальному страхованию на выплаты денежного содержания и иные выплаты работникам государственных (муниципальных) органов	435 0203 4110051180 129	26 729,84
НАЦИОНАЛЬНАЯ БЕЗОПАСНОСТЬ И ПРАВООХРАНИТЕЛЬНАЯ ДЕЯТЕЛЬНОСТЬ	000 0300 0000000000 000	902 183,79
Гражданская оборона	000 0309 0000000000 000	103 527,00
Муниципальная программа «Социально - экономическое развитие сельского поселения Александровка муниципального района Ставропольский Самарской области на 2025 - 2027 годы»	000 0309 4100000000 000	103 527,00
Подпрограмма «Предупреждение, ликвидация чрезвычайных ситуаций и обеспечение пожарной безопасности на территории сельского поселения Александровка муниципального района Ставропольский Самарской области на 2025 - 2027 годы»	000 0309 4120000000 000	103 527,00
Межбюджетные трансферты, предоставляемые в соответствии с заключенными соглашениями	000 0309 4120078130 000	11 503,00
Межбюджетные трансферты	000 0309 4120078130 500	11 503,00
Иные межбюджетные трансферты	435 0309 4120078130 540	11 503,00
Межбюджетные трансферты, предоставляемые в бюджет муниципального района в соответствии с заключенными соглашениями о передаче органам местного самоуправления муниципального района полномочий органов местного самоуправления поселений	000 0309 4120078210 000	92 024,00
Межбюджетные трансферты	000 0309 4120078210 500	92 024,00
Иные межбюджетные трансферты	435 0309 4120078210 540	92 024,00
Защита населения и территории от чрезвычайных ситуаций природного и техногенного характера, пожарная безопасность	000 0310 0000000000 000	768 056,79
Муниципальная программа «Социально - экономическое развитие сельского поселения Александровка муниципального района Ставропольский Самарской области на 2025 - 2027 годы»	000 0310 4100000000 000	768 056,79
Подпрограмма «Предупреждение, ликвидация чрезвычайных ситуаций и обеспечение пожарной безопасности на территории сельского поселения Александровка муниципального района Ставропольский Самарской области на 2025 - 2027 годы»	000 0310 4120000000 000	768 056,79
Расходы на обеспечение деятельности муниципальных казенных учреждений	000 0310 4120012000 000	607 037,34
Расходы на выплаты персоналу в целях обеспечения выполнения функций государственными (муниципальными) органами, казенными учреждениями, органами управления государственными внебюджетными фондами	000 0310 4120012000 100	586 670,54
Расходы на выплаты персоналу казенных учреждений	000 0310 4120012000 110	586 670,54
Фонд оплаты труда учреждений	435 0310 4120012000 111	450 591,81
Взносы по обязательному социальному страхованию на выплаты по оплате труда работников и иные выплаты работникам учреждений	435 0310 4120012000 119	136 078,73
Закупка товаров, работ и услуг для обеспечения государственных (муниципальных) нужд	000 0310 4120012000 200	20 366,80
Иные закупки товаров, работ и услуг для обеспечения государственных (муниципальных) нужд	000 0310 4120012000 240	20 366,80
Прочая закупка товаров, работ и услуг	435 0310 4120012000 244	20 366,80
Межбюджетные трансферты, предоставляемые в соответствии с заключенными соглашениями	000 0310 4120078130 000	53 497,26

Межбюджетные трансферты	000 0310 4120078130 500	53 497,26
Иные межбюджетные трансферты	435 0310 4120078130 540	53 497,26
Межбюджетные трансферты, предоставляемые в бюджет муниципального района в соответствии с заключенными соглашениями о передаче органам местного самоуправления муниципального района полномочий органов местного самоуправления поселений	000 0310 4120078210 000	107 522,19
Межбюджетные трансферты	000 0310 4120078210 500	107 522,19
Иные межбюджетные трансферты	435 0310 4120078210 540	107 522,19
Другие вопросы в области национальной безопасности и правоохранительной деятельности	000 0314 0000000000 000	30 600,00
Непрограммное направление расходов	000 0314 9900000000 000	30 600,00
Закупка товаров, работ и услуг для муниципальных нужд	000 0314 9900020000 000	7 200,00
Закупка товаров, работ и услуг для обеспечения государственных (муниципальных) нужд	000 0314 9900020000 200	7 200,00
Иные закупки товаров, работ и услуг для обеспечения государственных (муниципальных) нужд	000 0314 9900020000 240	7 200,00
Прочая закупка товаров, работ и услуг	435 0314 9900020000 244	7 200,00
Иные направления расходов	000 0314 9900090000 000	23 400,00
Расходы на выплаты персоналу в целях обеспечения выполнения функций государственными (муниципальными) органами, казенными учреждениями, органами управления государственными внебюджетными фондами	000 0314 9900090000 100	23 400,00
Расходы на выплаты персоналу государственных (муниципальных) органов	000 0314 9900090000 120	23 400,00
Иные выплаты государственных (муниципальных) органов привлекаемым лицам	435 0314 9900090000 123	23 400,00
НАЦИОНАЛЬНАЯ ЭКОНОМИКА	000 0400 0000000000 000	27 370 801,23
Дорожное хозяйство (дорожные фонды)	000 0409 0000000000 000	27 370 801,23
Муниципальная программа «Социально - экономическое развитие сельского поселения Александровка муниципального района Ставропольский Самарской области на 2025 - 2027 годы»	000 0409 4100000000 000	27 370 801,23
Подпрограмма «Модернизация и развитие автомобильных дорог общего пользования местного значения в сельском поселении Александровка муниципального района Ставропольский Самарской области на 2025 - 2027 годы»	000 0409 4140000000 000	27 370 801,23
Закупка товаров, работ и услуг для муниципальных нужд	000 0409 4140020000 000	1 571 018,22
Закупка товаров, работ и услуг для обеспечения государственных (муниципальных) нужд	000 0409 4140020000 200	1 571 018,22
Иные закупки товаров, работ и услуг для обеспечения государственных (муниципальных) нужд	000 0409 4140020000 240	1 571 018,22
Прочая закупка товаров, работ и услуг	435 0409 4140020000 244	1 571 018,22
Предоставление субсидий из областного бюджета местным бюджетам на осуществление дорожной деятельности в отношении автомобильных дорог общего пользования местного значения Самарской области, в том числе в рамках реализации национального проекта «Инфраструктура для жизни», а также капитального ремонта и ремонта дворовых территорий многоквартирных домов, проездов к дворовым территориям многоквартирных домов населенных пунктов	000 0409 41400SД060 000	25 799 783,01
Межбюджетные трансферты	000 0409 41400SД060 500	25 799 783,01
Иные межбюджетные трансферты	435 0409 41400SД060 540	25 799 783,01
ЖИЛИЩНО-КОММУНАЛЬНОЕ ХОЗЯЙСТВО	000 0500 0000000000 000	1 750 867,89
Жилищное хозяйство	000 0501 0000000000 000	73 575,84
Муниципальная программа «Социально - экономическое развитие сельского поселения Александровка муниципального района Ставропольский Самарской области на 2025 - 2027 годы»	000 0501 4100000000 000	73 575,84
Подпрограмма «Содержание и обслуживание муниципального имущества сельского поселения Александровка муниципального района Ставропольский Самарской области на 2025 - 2027 годы»	000 0501 4150000000 000	73 575,84
Закупка товаров, работ и услуг для муниципальных нужд	000 0501 4150020000 000	73 575,84
Закупка товаров, работ и услуг для обеспечения государственных (муниципальных) нужд	000 0501 4150020000 200	73 575,84
Иные закупки товаров, работ и услуг для обеспечения государственных (муниципальных) нужд	000 0501 4150020000 240	73 575,84
Прочая закупка товаров, работ и услуг	435 0501 4150020000 244	73 575,84
Коммунальное хозяйство	000 0502 0000000000 000	178 500,00
Муниципальная программа «Социально - экономическое развитие сельского поселения Александровка муниципального района Ставропольский Самарской области на 2025 - 2027 годы»	000 0502 4100000000 000	178 500,00
Подпрограмма «Комплексное развитие системы коммунальной инфраструктуры на территории сельского поселения Александровка муниципального района Ставропольский Самарской области на 2025 - 2027 годы»	000 0502 4160000000 000	178 500,00
Закупка товаров, работ и услуг для муниципальных нужд	000 0502 4160020000 000	27 000,00
Закупка товаров, работ и услуг для обеспечения государственных (муниципальных) нужд	000 0502 4160020000 200	27 000,00
Иные закупки товаров, работ и услуг для обеспечения государственных (муниципальных) нужд	000 0502 4160020000 240	27 000,00
Прочая закупка товаров, работ и услуг	435 0502 4160020000 244	27 000,00
Межбюджетные трансферты, предоставляемые в соответствии с заключенными соглашениями	000 0502 4160078130 000	151 500,00
Закупка товаров, работ и услуг для обеспечения государственных (муниципальных) нужд	000 0502 4160078130 200	151 500,00
Иные закупки товаров, работ и услуг для обеспечения государственных (муниципальных) нужд	000 0502 4160078130 240	151 500,00
Прочая закупка товаров, работ и услуг	435 0502 4160078130 244	151 500,00
Благоустройство	000 0503 0000000000 000	1 498 792,05
Муниципальная программа «Социально - экономическое развитие сельского поселения Александровка муниципального района Ставропольский Самарской области на 2025 - 2027 годы»	000 0503 4100000000 000	1 498 792,05
Подпрограмма «Благоустройство территории сельского поселения Александровка муниципального района Ставропольский Самарской области на 2025 - 2027 годы»	000 0503 4170000000 000	1 498 792,05
Расходы на обеспечение деятельности муниципальных казенных учреждений	000 0503 4170012000 000	620 528,03
Расходы на выплаты персоналу в целях обеспечения выполнения функций государственными (муниципальными) органами, казенными учреждениями, органами управления государственными внебюджетными фондами	000 0503 4170012000 100	587 893,28
Расходы на выплаты персоналу казенных учреждений	000 0503 4170012000 110	587 893,28
Фонд оплаты труда учреждений	435 0503 4170012000 111	451 530,94
Взносы по обязательному социальному страхованию на выплаты по оплате труда работников и иные выплаты работникам учреждений	435 0503 4170012000 119	136 362,34
Иные бюджетные ассигнования	000 0503 4170012000 800	32 634,75
Уплата налогов, сборов и иных платежей	000 0503 4170012000 850	32 634,75
Уплата налога на имущество организаций и земельного налога	435 0503 4170012000 851	30 000,00
Уплата прочих налогов, сборов	435 0503 4170012000 852	2 634,75
Закупка товаров, работ и услуг для муниципальных нужд	000 0503 4170020000 000	825 264,02
Закупка товаров, работ и услуг для обеспечения государственных (муниципальных) нужд	000 0503 4170020000 200	825 264,02
Иные закупки товаров, работ и услуг для обеспечения государственных (муниципальных) нужд	000 0503 4170020000 240	825 264,02
Прочая закупка товаров, работ и услуг	435 0503 4170020000 244	256 907,13
Закупка энергетических ресурсов	435 0503 4170020000 247	568 356,89
Межбюджетные трансферты, предоставляемые в соответствии с заключенными соглашениями	000 0503 4170078130 000	53 000,00
Закупка товаров, работ и услуг для обеспечения государственных (муниципальных) нужд	000 0503 4170078130 200	53 000,00
Иные закупки товаров, работ и услуг для обеспечения государственных (муниципальных) нужд	000 0503 4170078130 240	53 000,00
Прочая закупка товаров, работ и услуг	435 0503 4170078130 244	53 000,00
ОБРАЗОВАНИЕ	000 0700 0000000000 000	288 588,56
Молодежная политика	000 0707 0000000000 000	288 588,56
Муниципальная программа «Социально - экономическое развитие сельского поселения Александровка муниципального района Ставропольский Самарской области на 2025 - 2027 годы»	000 0707 4100000000 000	288 588,56
Подпрограмма «Развитие физической культуры, спорта и молодежной политики на территории сельского поселения Александровка муниципального района Ставропольский Самарской области на 2025 - 2027 годы»	000 0707 4190000000 000	288 588,56
Расходы на обеспечение деятельности муниципальных казенных учреждений	000 0707 4190012000 000	288 588,56
Расходы на выплаты персоналу в целях обеспечения выполнения функций государственными (муниципальными) органами, казенными учреждениями, органами управления государственными внебюджетными фондами	000 0707 4190012000 100	288 588,56
Расходы на выплаты персоналу казенных учреждений	000 0707 4190012000 110	288 588,56
Фонд оплаты труда учреждений	435 0707 4190012000 111	221 650,20
Взносы по обязательному социальному страхованию на выплаты по оплате труда работников и иные выплаты работникам учреждений	435 0707 4190012000 119	66 938,36
КУЛЬТУРА, КИНЕМАТОГРАФИЯ	000 0800 0000000000 000	1 567 818,00
Культура	000 0801 0000000000 000	1 019 167,92
Муниципальная программа «Социально - экономическое развитие сельского поселения Александровка муниципального района Ставропольский Самарской области на 2025 - 2027 годы»	000 0801 4100000000 000	1 019 167,92
Подпрограмма «Развитие социальной политики, социальная и благотворительная поддержка, доступная среда для инвалидов и других маломобильных групп граждан, содействие трудоустройства безработных граждан, поддержка отрасли культуры, осуществление капитального текущего ремонта учреждений, празднично-досуговые мероприятия для граждан проживающих на территории сельского поселения Александровка муниципального района Ставропольский Самарской области на 2025 - 2027 годы»	000 0801 4180000000 000	1 019 167,92
Межбюджетные трансферты, предоставляемые в соответствии с заключенными соглашениями	000 0801 4180078130 000	681 756,61
Межбюджетные трансферты	000 0801 4180078130 500	681 756,61
Иные межбюджетные трансферты	435 0801 4180078130 540	681 756,61
Межбюджетные трансферты, предоставляемые в бюджет муниципального района в соответствии с заключенными соглашениями о передаче органам местного самоуправления муниципального района полномочий органов местного самоуправления поселений	000 0801 4180078210 000	337 411,31
Межбюджетные трансферты	000 0801 4180078210 500	337 411,31
Иные межбюджетные трансферты	435 0801 4180078210 540	337 411,31
Другие вопросы в области культуры, кинематографии	000 0804 0000000000 000	548 650,08
Муниципальная программа «Социально - экономическое развитие сельского поселения Александровка муниципального района Ставропольский Самарской области на 2025 - 2027 годы»	000 0804 4100000000 000	548 650,08
Подпрограмма «Развитие социальной политики, социальная и благотворительная поддержка, доступная среда для инвалидов и других маломобильных групп граждан, содействие трудоустройства безработных граждан, поддержка отрасли культуры, осуществление капитального текущего ремонта учреждений, празднично-досуговые мероприятия для граждан проживающих на территории сельского поселения Александровка муниципального района Ставропольский Самарской области на 2025 - 2027 годы»	000 0804 4180000000 000	548 650,08
Межбюджетные трансферты, предоставляемые в соответствии с заключенными соглашениями	000 0804 4180078130 000	454 647,69
Межбюджетные трансферты	000 0804 4180078130 500	454 647,69
Иные межбюджетные трансферты	435 0804 4180078130 540	454 647,69
Межбюджетные трансферты, предоставляемые в бюджет муниципального района в соответствии с заключенными соглашениями о передаче органам местного самоуправления муниципального района полномочий органов местного самоуправления поселений	000 0804 4180078210 000	94 002,39
Межбюджетные трансферты	000 0804 4180078210 500	94 002,39
Иные межбюджетные трансферты	435 0804 4180078210 540	94 002,39
ФИЗИЧЕСКАЯ КУЛЬТУРА И СПОРТ	000 1100 0000000000 000	1 374 011,99
Массовый спорт	000 1102 0000000000 000	1 374 011,99
Муниципальная программа «Социально - экономическое развитие сельского поселения Александровка муниципального района Ставропольский Самарской области на 2025 - 2027 годы»	000 1102 4100000000 000	1 374 011,99
Подпрограмма «Развитие физической культуры, спорта и молодежной политики на территории сельского поселения Александровка муниципального района Ставропольский Самарской области на 2025 - 2027 годы»	000 1102 4190000000 000	1 374 011,99
Расходы на обеспечение деятельности муниципальных казенных учреждений	000 1102 4190012000 000	262 951,92
Расходы на выплаты персоналу в целях обеспечения выполнения функций государственными (муниципальными) органами, казенными учреждениями, органами управления государственными внебюджетными фондами	000 1102 4190012000 100	262 951,92
Расходы на выплаты персоналу казенных учреждений	000 1102 4190012000 110	262 951,92
Фонд оплаты труда учреждений	435 1102 4190012000 111	201 960,00
Взносы по обязательному социальному страхованию на выплаты по оплате труда работников и иные выплаты работникам учреждений	435 1102 4190012000 119	60 991,92
Межбюджетные трансферты, предоставляемые в соответствии с заключенными соглашениями	000 1102 4190078130 000	1 111 060,07
Закупка товаров, работ и услуг для обеспечения государственных (муниципальных) нужд	000 1102 4190078130 200	1 111 060,07
Иные закупки товаров, работ и услуг для обеспечения государственных (муниципальных) нужд	000 1102 4190078130 240	1 111 060,07
Прочая закупка товаров, работ и услуг	435 1102 4190078130 244	1 111 060,07
Результат исполнения бюджета (дефицит/профицит)	X	-71 746,90

Приложение №3 к Постановлению администрации сельского поселения Александровка муниципального района Ставропольский Самарской области от 20.10.2025 г. №62

3. ИСТОЧНИКИ ФИНАНСИРОВАНИЯ ДЕФИЦИТА БЮДЖЕТА СЕЛЬСКОГО ПОСЕЛЕНИЯ АЛЕКСАНДРОВКА МУНИЦИПАЛЬНОГО РАЙОНА СТАВРОПОЛЬСКИЙ САМАРСКОЙ ОБЛАСТИ

Единица измерения: руб., коп.

Наименование показателя	Код источника финансирования дефицита бюджета по бюджетной классификации	Исполнено
1	2	3
Источники финансирования дефицита бюджета - всего	X	71 746,90
в том числе: источники внутреннего финансирования бюджета	X	0,0
из них:		0,0
источники внешнего финансирования бюджета	X	0,0
из них:		0,0
Изменение остатков средств	000 01000000000000000	71 746,90
Изменение остатков средств на счетах по учету средств бюджетов	000 01050000000000000	71 746,90
увеличение остатков средств, всего	000 01050000000000500	-38 705 308,51
Увеличение прочих остатков средств бюджетов	000 01050200000000500	-38 705 308,51
Увеличение прочих остатков денежных средств бюджетов	000 01050201000000510	-38 705 308,51
Увеличение прочих остатков денежных средств бюджетов сельских поселений	100 01050201100000510	-38 705 308,51
уменьшение остатков средств, всего	000 01050000000000600	38 777 055,41
Уменьшение прочих остатков средств бюджетов	000 01050200000000600	38 777 055,41
Уменьшение прочих остатков денежных средств бюджетов	000 01050201000000610	38 777 055,41
Уменьшение прочих остатков денежных средств бюджетов сельских поселений	100 01050201100000610	38 777 055,41

Приложение №4 к Постановлению администрации сельского поселения Александровка муниципального района Ставропольский Самарской области от 20.10.2025 г. №62

ИСПОЛЬЗОВАНИЕ БЮДЖЕТНЫХ АССИГНОВАНИЙ РЕЗЕРВНОГО ФОНДА СЕЛЬСКОГО ПОСЕЛЕНИЯ АЛЕКСАНДРОВКА МУНИЦИПАЛЬНОГО РАЙОНА СТАВРОПОЛЬСКИЙ САМАРСКОЙ ОБЛАСТИ ЗА 9 МЕСЯЦЕВ 2025 ГОДА

Единица измерения: тыс. руб.

Код главного распорядителя бюджетных средств	Наименование главного распорядителя средств бюджета	Рз	Пр	КЦСР	КВР	Исполнено
Резервный фонд сельского поселения Александровка муниципального района Ставропольский Самарской области						
435	Администрация сельского поселения Александровка муниципального района Ставропольский	01	11	9900079900	870	-
Итого						-

СООБЩЕНИЕ О ВОЗМОЖНОМ УСТАНОВЛЕНИИ ПУБЛИЧНЫХ СЕРВИТУТОВ

В соответствии со статьей 39.42 Земельного кодекса Российской Федерации министерство имущественных отношений Самарской области информирует о возможном установлении следующих публичных сервитутов:

- публичного сервитута для целей эксплуатации существующего объекта регионального значения: Линия электропередач (ЛЭП) Ф-1 ПС Александровка в отношении частей следующих земельных участков:

63:32:1903006:138	Самарская область, Ставропольский р-н, с.Жигули, ул.Кооперативная, участок № 35
63:32:1901002:96	Российская Федерация, Самарская обл., муниципальный р-н Ставропольский, сельское поселение Жигули, с. Жигули , санаторий - профилакторий "Молодецкий Курган" , № 4
63:32:1903001:1036	Самарская область, муниципальный район Ставропольский, сельское поселение Жигули, село Жигули, улица Советская, участок №116
63:32:1903016:41	Самарская обл, р-н Ставропольский, с Жигули, ул Степана Разина, дом 42
63:32:0000000:12420	Самарская обл., р-н Ставропольский, электросетевой комплекс ВЛ 10 кВ фидер1 ПС "Жигули" 35/10 кВ
63:32:0000000:12421	Самарская обл., р-н Ставропольский, электросетевой комплекс ВЛ 10 кВ фидер1 ПС "Жигули" 35/10 кВ
63:32:0000000:12559	Российская Федерация, Самарская область, муниципальный район Ставропольский, сельское поселение Жигули, село Жигули
63:32:0000000:12416	Самарская обл., р-н Ставропольский, Электросетевой комплекс ВЛ 10 кВ фидер 5 ПС "Жигули" 35/10 кВ
63:32:0000000:12417	Самарская обл., р-н Ставропольский, Электросетевой комплекс ВЛ 10 кВ фидер 5 ПС "Жигули" 35/10 кВ
63:32:0000000:12551	Самарская область, Ставропольский р-н, с/п Жигули, с Жигули
63:32:0000000:8759	Самарская область, Ставропольский район, с. Жигули, от дома №59 по ул. Кооперативная до ШГПР №2,4,6
63:32:0000000:9783	Самарская область, муниципальный район Ставропольский, в границах сельского поселения Жигули
63:32:1901002:135	Самарская обл., Ставропольский район, земли общей долевой собственности в границах колхоза "Жигули"
63:32:1901002:134	Самарская обл., Ставропольский район, земли общей долевой собственности в границах колхоза "Жигули"
63:32:1901002:133	Самарская обл., Ставропольский район, земли общей долевой собственности в границах колхоза "Жигули"
63:32:1901002:132	Самарская обл., Ставропольский район, земли общей долевой собственности в границах колхоза "Жигули"
63:32:1901002:129	Самарская обл., Ставропольский район, земли общей долевой собственности в границах колхоза "Жигули"
63:32:1901002:128	Самарская обл., Ставропольский район, земли общей долевой собственности в границах колхоза "Жигули"
63:32:1901002:122	Самарская обл., Ставропольский район, земли общей долевой собственности в границах колхоза "Жигули"
63:32:1901002:120	Самарская область, муниципальный р-н Ставропольский, сельское поселение Жигули , 1200 м. на северо-запад от с.Жигули
63:32:1903002:166	Самарская область, Ставропольский р-н, с.Жигули, ул.Пролетарская, участок № 138
63:32:1903001:980	Самарская область, муниципальный район Ставропольский, с/пос. Жигули, с. Жигули, ул. Пролетарская, дом № 128
63:32:1903001:9	Самарская обл., муниципальный р-н Ставропольский, с. Жигули, ул. Пролетарская, участок № 121-А
63:32:1903001:820	Самарская область, муниципальный район Ставропольский, сельское поселение Жигули, с. Жигули, ул. Пролетарская, дом № 140
63:32:1903001:800	445163, Самарская область, муниципальный район Ставропольский, сельское поселение Жигули, село Жигули, улица Пролетарская, участок № 77-В
63:32:1903001:755	Самарская обл., муниципальный р-н Ставропольский, сельское поселение Жигули, с. Жигули, ул. Пролетарская, участок № 103
63:32:1903001:75	Самарская область, р-н. Ставропольский, с. Жигули, ул. Пролетарская, д. № 132
63:32:1903001:740	Самарская область, муниципальный район Ставропольский, сельское поселение Жигули, с. Жигули, ул. Пролетарская, дом № 130
63:32:1903001:738	Самарская обл., Самарская область, муниципальный район Ставропольский, сельское поселение Жигули, село Жигули, улица Пролетарская, дом №117
63:32:1903001:733	Самарская область, р-н. Ставропольский, с. Жигули, ул. Пролетарская, д. № 71
63:32:1903001:7	Самарская обл, р-н Ставропольский, с Жигули, ул Пролетарская, дом № 89
63:32:1903001:68	Самарская обл., муниципальный район муниципальный р-н Ставропольский, сельское поселение Жигули, с. Жигули, ул. ул. Пролетарская, участок 109
63:32:1903001:67	Самарская область, р-н. Ставропольский, с. Жигули, ул. Пролетарская, д. № 111, кв. 1
63:32:1903001:65	Самарская область, р-н. Ставропольский, с. Жигули, ул. Пролетарская, д. № 107
63:32:1903001:630	Российская Федерация, Самарская область, муниципальный район Ставропольский, сельское поселение Жигули, село Жигули, улица Ленина, дом № 21-А
63:32:1903001:49	Самарская область, р-н. Ставропольский, с. Жигули, ул. Пролетарская, д. №66-Б
63:32:1903001:31	Самарская обл., р-н Ставропольский, с. Жигули, ул. Пролетарская, участок № 96
63:32:1903001:29	Самарская обл, р-н Ставропольский, с Жигули, ул Пролетарская, дом № 75
63:32:1903001:28	Самарская область, р-н. Ставропольский, с. Жигули, ул. Пролетарская, д. № 77
63:32:1903001:27	Самарская область, р-н. Ставропольский, с. Жигули, ул. Пролетарская, д. 79
63:32:1903001:2305	Российская Федерация, Самарская область, муниципальный район Ставропольский, сельское поселение Жигули, село Жигули, улица Пролетарская, земельный участок 64Б
63:32:1903001:2281	445163, Российская Федерация, Самарская область, муниципальный район Ставропольский, сельское поселение Жигули, село Жигули, улица Пролетарская, земельный участок № 111/2
63:32:1903001:2280	445163, Российская Федерация, Самарская область, муниципальный район Ставропольский, сельское поселение Жигули, село Жигули, улица Пролетарская, земельный участок № 111А
63:32:1903001:2033	Российская Федерация, Самарская область, муниципальный район Ставропольский, сельское поселение Жигули, село Жигули, улица Пролетарская, участок №67
63:32:1903001:1807	445163, Самарская область, муниципальный район Ставропольский, сельское поселение Жигули, село Жигули, улица Пролетарская, участок №69
63:32:1903001:1682	445163, Самарская область, муниципальный район Ставропольский, сельское поселение Жигули, село Жигули, улица Пролетарская, дом № 66-А
63:32:1903001:1673	Самарская область, Ставропольский район, с. Жигули, ул. Пролетарская, участок № 66-В
63:32:1903001:1352	Самарская область, муниципальный район Ставропольский, сельское поселение Жигули, село Жигули, улица Пролетарская, дом № 22
63:32:1903001:1257	Самарская область, Ставропольский район, с. Жигули, ул. Пролетарская, участок № 110
63:32:1903001:1121	Самарская область, муниципальный район Ставропольский, сельское поселение Жигули, с. Жигули, ул. Пролетарская, участок №122-А
63:32:0000000:9782	Самарская область, муниципальный район Ставропольский, в границах сельского поселения Жигули
63:32:1903002:66	Самарская область, р-н. Ставропольский, с. Жигули, ул. Советская, д. 110
63:32:1903002:64	Самарская область, р-н. Ставропольский, с. Жигули, ул. Советская, д. 114
63:32:1903002:30	Самарская обл.,муниципальный район Ставропольский, сельское поселение Жигули с. Жигули ул. Пролетарская Участок № 30
63:32:1903002:3	Самарская обл., муниципальный район муниципальный р-н Ставропольский, сельское поселение Жигули, с. Жигули, ул. Пролетарская, дом № 8
63:32:1903002:2	Самарская область, р-н. Ставропольский, с. Жигули, ул. Пролетарская, д. № 144
63:32:1903002:152	Самарская область, Ставропольский р-н, с.Жигули, ул.Пролетарская, участок №16
63:32:1903002:150	Самарская область, Ставропольский р-н, с.Жигули, ул.Пролетарская, участок № 1
63:32:1903002:142	Самарская область, муниципальный район Ставропольский, сельское поселение Жигули, с. Жигули, ул. Пролетарская, д.28
63:32:1903002:140	Самарская область, муниципальный район Ставропольский, сельское поселение Жигули, с. Жигули, ул. Советская, д. 98
63:32:1903002:14	Самарская обл., муниципальный район муниципальный р-н Ставропольский, сельское поселение Жигули, с. Жигули, ул. Пролетарская, участок № 33-А
63:32:1903002:118	Самарская область, р-н. Ставропольский, с. Жигули, ул. Пролетарская, д. №2-А
63:32:1903002:117	Самарская область , р-н Ставропольский, с. Жигули
63:32:1903002:116	Самарская область , р-н Ставропольский, с. Жигули
63:32:1903002:115	Самарская область, р-н. Ставропольский, с. Жигули, ул. Советская, д. № 104
63:32:1903002:11	Самарская обл., муниципальный район муниципальный р-н Ставропольский, сельское поселение Жигули, с. Жигули, ул. Пролетарская, участок № 2-Б
63:32:1903002:10	Самарская область, р-н. Ставропольский, с. Жигули, ул. Советская, д. № 106
63:32:1903001:903	445163, Самарская область, муниципальный район Ставропольский, сельское поселение Жигули, село Жигули, улица Советская, участок № 120
63:32:1903001:817	Российская Федерация, Самарская область, муниципальный район Ставропольский, сельское поселение Жигули, село Жигули, улица Пролетарская, земельный участок 13
63:32:1903001:815	Самарская область, муниципальный район Ставропольский, сельское поселение Жигули, с. Жигули, ул. Пролетарская, дом № 4
63:32:1903001:805	Самарская обл., муниципальный район Ставропольский, сельское поселение Жигули, село Жигули, ул. Пролетарская, дом № 10.
63:32:1903001:765	Самарская область, муниципальный район Ставропольский, сельское поселение Жигули, село Жигули, улица Пролетарская, дом № 5
63:32:1903001:741	Самарская область, муниципальный район Ставропольский, сельское поселение Жигули, с. Жигули, ул. Пролетарская, участок № 142
63:32:1903001:524	Самарская область, муниципальный район Ставропольский, сельское поселение Жигули, село Жигули, улица Пролетарская, дом № 33
63:32:1903001:1932	Самарская область, муниципальный район Ставропольский, сельское поселение Жигули, село Жигули, улица Пролетарская, дом № 20
63:32:1903001:1771	445163, Самарская область, муниципальный район Ставропольский, сельское поселение Жигули, село Жигули, улица Пролетарская, дом № 31
63:32:1903001:1298	Самарская область, муниципальный район Ставропольский, сельское поселение Жигули, село Жигули, улица Пролетарская, дом № 2
63:32:1903005:262	Российская Федерация, Самарская область, муниципальный район Ставропольский, сельское поселение Жигули, село Жигули, улица Советская, дом № 69
63:32:1903004:64	Самарская область, р-н. Ставропольский, с. Жигули, ул. Советская, д. № 21
63:32:1903004:61	Самарская обл, р-н Ставропольский, с Жигули, ул Советская, дом № 25
63:32:1903004:59	Самарская обл, р-н Ставропольский, с Жигули, ул Советская, дом № 27
63:32:1903004:45	Самарская область, р-н. Ставропольский, с. Жигули, ул. Советская, д. № 41
63:32:1903004:425	Российская Федерация, Самарская область, муниципальный район Ставропольский, сельское поселение Жигули, Жигули село, Советская улица, земельный участок №85
63:32:1903004:33	Самарская обл, р-н Ставропольский, с Жигули, ул Советская, дом 55
63:32:1903004:27	Самарская область, р-н. Ставропольский, с. Жигули, ул. Советская, д. № 59
63:32:1903004:22	Самарская обл., муниципальный район муниципальный р-н Ставропольский, сельское поселение Жигули, с. Жигули, ул. Советская, участок № 63
63:32:1903004:154	Самарская область, Ставропольский р-н, с.Жигули, ул.Советская, участок №35
63:32:1903004:150	Самарская область, Ставропольский р-н, с.Жигули, ул.Советская, участок №65
63:32:1903004:146	Самарская область, муниципальный район Ставропольский, сельское поселение Жигули, с. Жигули, ул. Советская, участок 57
63:32:1903004:144	Самарская обл., муниципальный район Ставропольский, сельское поселение Жигули, с. Жигули, ул. Советская, дом 73
63:32:1903004:140	Самарская обл., Ставропольский р-н, с/п Жигули, с. Жигули, ул. Советская, дом № 89
63:32:1903004:139	Самарская область, Ставропольский район, сельское поселение Жигули, с. Жигули, ул. Советская, 81
63:32:1903004:116	Самарская область, р-н. Ставропольский, с. Жигули, ул. Советская, д. № 67
63:32:1903004:114	Самарская область , р-н Ставропольский, с. Жигули
63:32:1903001:899	Самарская обл, р-н Ставропольский, с Жигули, ул Советская, 77
63:32:1903001:894	Самарская область, р-н. Ставропольский, волость. Жигулевская, с. Жигули, ул. Советская, д. 51
63:32:1903001:892	Самарская область, муниципальный район Ставропольский, сельское поселение Жигули, село Жигули, улица Советская, дом № 49
63:32:1903001:1809	Самарская область, муниципальный район Ставропольский, сельское поселение Жигули, село Жигули, улица Советская, дом № 23
63:32:1903001:1131	Самарская область, Ставропольский район, село Жигули, улица Советская, 61
63:32:1903005:8	Самарская область, муниципальный район Ставропольский, сельское поселение Жигули, село Жигули, улица Советская, дом № 84
63:32:1903005:5	Самарская область, р-н. Ставропольский, с. Жигули, ул. Советская, д. № 90
63:32:1903005:49	Самарская область, р-н. Ставропольский, с. Жигули, ул. Советская, д. № 26
63:32:1903005:487	Российская Федерация, Самарская область, муниципальный район Ставропольский, сельское поселение Жигули, Жигули село, Советская улица, земельный участок № 96А
63:32:1903005:38	Самарская обл., муниципальный район Ставропольский, сельское поселение Жигули, с. Жигули, ул. Советская, дом № 34
63:32:1903005:268	445163, Самарская область, муниципальный район Ставропольский, сельское поселение Жигули, село Жигули, улица Советская, дом № 74
63:32:1903005:264	Самарская область, муниципальный район Ставропольский, сельское поселение Жигули, село Жигули, улица Советская, участок № 20
63:32:1903005:221	Самарская область, муниципальный район Ставропольский , сельское поселение Жигули, село Жигули, улица Советская, дом № 16, квартира №1
63:32:1903005:214	обл Самарская, р-н Ставропольский, с Жигули, ул Советская, 32
63:32:1903005:13	Самарская область, р-н. Ставропольский, с. Жигули, ул. Советская, д. № 76
63:32:1903005:11	Самарская обл., муниципальный район муниципальный р-н Ставропольский, сельское поселение Жигули, с. Жигули, ул. Советская, участок № 78
63:32:1903004:152	Самарская область, муниципальный район Ставропольский, сельское поселение Жигули, село Жигули, улица Советская, дом № 70
63:32:1903004:149	Самарская область, Ставропольский р-н, с.Жигули, ул.Советская, участок №82
63:32:1903001:900	Российская Федерация, Самарская область, муниципальный район Ставропольский, сельское поселение Жигули, Жигули село, Советская улица, земельный участок №80
63:32:1903006:5	Самарская область, р-н. Ставропольский, с. Жигули, ул. Нагорная, д. № 9
63:32:1903006:4	Самарская область, р-н. Ставропольский, с. Жигули, ул. Нагорная, д. № 7
63:32:1903006:398	Самарская область, Ставропольский район, с.п Жигули, с. Жигули, ул. Кооперативная
63:32:1903006:396	Самарская область, Ставропольский район, с.п Жигули, с. Жигули, ул. Кооперативная
63:32:1903006:30	Самарская область, р-н Ставропольский, с. Жигули, ул. Кооперативная, д. 25
63:32:1903006:22	Самарская обл., муниципальный район муниципальный р-н Ставропольский, сельское поселение Жигули, с. Жигули, ул. Кооперативная, участок № 13
63:32:1903006:179	Самарская область, р-н. Ставропольский, с/п. Жигули, с. Жигули, ул. Нагорная, уч. 23
63:32:1903006:164	Самарская область, муниципальный район Ставропольский, сельское поселение Жигули, село Жигули, улица Кооперативная, участок № 17, квартира 1
63:32:1903006:142	Самарская область, Ставропольский р-н, с.Жигули, ул.Нагорная, участок № 5.
63:32:1903006:136	Самарская область, Ставропольский р-н, с.Жигули, ул.Кооперативная, участок № 49.
63:32:1903006:135	Самарская область, муниципальный район Ставропольский, село Жигули, улица Кооперативная, участок № 31
63:32:1903006:118	Самарская область , р-н Ставропольский, с. Жигули
63:32:1903006:11	Самарская область, р-н. Ставропольский, с. Жигули, ул. Нагорная, д. 21
63:32:1903006:10	Самарская обл., муниципальный р-н Ставропольский, сельское поселение Жигули, с. Жигули, ул. Кооперативная, дом № 33
63:32:1903006:1	Самарская область, р-н. Ставропольский, с. Жигули, ул. Нагорная, д. № 1
63:32:1903001:662	445163, Самарская область, муниципальный район Ставропольский, сельское поселение Жигули, село Жигули, улица Нагорная, дом № 11.
63:32:1903001:1975	445163, Самарская область, муниципальный район Ставропольский, сельское поселение Жигули, село Жигули, улица Нагорная, дом № 15
63:32:1903001:1185	Самарская область, муниципальный Ставропольский район,сельское поселение Жигули, с. Жигули, ул. Кооператвная, участок № 55-А
63:32:1903013:150	Самарская область, р-н Ставропольский, с. Жигули, ул. Кооперативная, д. № 89, строен 35/10 кВ
63:32:1903007:259	Российская Федерация, Самарская область, Ставропольский р-н, с/п Жигули, с Жигули, ул Кооперативная
63:32:1903007:258	Российская Федерация, Самарская область, Ставропольский р-н, с/п Жигули, с Жигули, ул Кооперативная
63:32:1903001:596	445163, Российская Федерация, Самарская область, муниципальный район Ставропольский, сельское поселение Жигули, село Жигули, улица Кооперативная, участок 69
63:32:1903001:2003	Самарская область, Ставропольский район, с. Жигули, ул. Кооперативная, 73
63:32:1903001:1297	Самарская обл., муниципальный р-н Ставропольский, сельское поселение Жигули, с. Жигули, ул. Кооперативная, дом 67
63:32:1903001:1282	Самарская область, муниципальный район Ставропольский, сельское поселение Жигули, село Жигули, ул. Кооперативная, дом № 85
63:32:1903001:1263	Самарская обл., муниципальный р-н Ставропольский, сельское поселение Жигули, с. Жигули, ул. Кооперативная, уч. № 95
63:32:1903001:1253	Самарская обл., муниципальный р-н Ставропольский, сельское поселение Жигули, с. Жигули, ул. Кооперативная, уч. № 99
63:32:1903001:1251	Самарская обл., муниципальный р-н Ставропольский, сельское поселение Жигули, с. Жигули, ул. Кооперативная, уч. № 97
63:32:1903001:1122	Самарская область, муниципальный район Ставропольский, сельское поселение Жигули, село Жигули, улица Кооперативная, участок 95 - В

63:32:1903013:60	Самарская обл., муниципальный район муниципальный р-н Ставропольский, сельское поселение Жигули, с. Жигули, ул. Комсомольская, участок 47
63:32:1903013:46	Самарская область, р-н Ставропольский, с. Жигули, ул. Кооперативная, д. 50
63:32:1903013:39	Самарская область, р-н. Ставропольский, с. Жигули, ул. Комсомольская, д. № 21
63:32:1903013:2	Самарская область, р-н. Ставропольский, с. Жигули, ул. Кооперативная, д. 4
63:32:1903013:149	Самарская область , р-н Ставропольский, с. Жигули
63:32:1903014:35	Самарская обл., муниципальный район Ставропольский, сельское поселение Жигули, село Жигули, ул. Комсомольская , дом № 36.
63:32:1903014:34	Самарская область, р-н. Ставропольский, с. Жигули, ул. Комсомольская, д. № 38-А
63:32:1903014:18	Самарская область, р-н. Ставропольский, с. Жигули, ул. Комсомольская, д. № 8
63:32:1903014:127	Самарская область, р-н. Ставропольский, с. Жигули, ул. Комсомольская, д. № 38
63:32:1903001:548	Самарская область, муниципальный р-н Ставропольский, сельское поселение Жигули, с. Жигули, ул. Комсомольская, дом № 40
63:32:1903001:1409	Самарская область, Ставропольский р-н, с.Жигули, ул.Комсомольская, участок № 20
63:32:1903001:1274	Самарская обл., 445163, Самарская область, муниципальный район Ставропольский, сельское поселение Жигули, село Жигули, улица Степана Разина, дом № 25
63:32:0000000:11056	Самарская область, муниципальный район Ставропольский, сельское поселение Жигули, село Жигули, улица Комсомольская, дом № 4 А
63:32:1903016:9	Самарская область, р-н. Ставропольский, с. Жигули, ул. Ленина, д. № 7
63:32:1903016:4	Самарская область, р-н. Ставропольский, с. Жигули, ул. Ленина, д. №3
63:32:1903016:30	Самарская область, р-н. Ставропольский, с. Жигули, ул. Ленина, д. 25
63:32:1903016:27	Самарская область, р-н. Ставропольский, с. Жигули, ул. Степана Разина, д. № 30
63:32:1903016:24	Самарская область, Ставропольский район, с. Жигули, ул. Степана Разина, участок № 26
63:32:1903016:177	Самарская область, муниципальный район Ставропольский, сельское поселение Жигули, село Жигули, улица Ленина, участок № 1
63:32:1903016:147	Самарская область, муниципальный район Ставропольский, сельское поселение Жигули, село Жигули, улица Ленина, дом №17
63:32:1903016:143	Самарская область, муниципальный район Ставропольский, сельское поселение Жигули, село Жигули, ул. Степана Разина, дом № 28
63:32:1903016:142	Самарская обл., муниципальный р-н Ставропольский, с/пос. Жигули, с. Жигули, ул. Ленина, дом 9
63:32:1903016:141	Самарская обл., муниципальный район Ставропольский, сельское поселение Жигули, с. Жигули, ул. Ленина, дом 31
63:32:1903016:138	Самарская обл., муниципальный р-н Ставропольский, сельское поселение Жигули, с. Жигули, ул. Ленина, участок № 19
63:32:1903016:118	Самарская область, р-н. Ставропольский, с. Жигули, ул. Ленина, д. №3
63:32:1903001:1995	Самарская область, Ставропольский район, село Жигули, улица Степана Разина, №48
63:32:1903001:1417	Самарская область, Ставропольский р-н, с.Жигули, ул.Степана Разина, участок № 46
63:32:1903012:7	Самарская обл., муниципальный район муниципальный р-н Ставропольский, сельское поселение Жигули с. Жигули ул. Советская Дом № 6 квартира № 2
63:32:1903012:51	Российская Федерация, Самарская область, муниципальный район Ставропольский, сельское поселение Жигули, село Жигули, улица Советская, участок № 6-А
63:32:1903012:432	Самарская область, Ставропольский р-н, с/п Жигули, с Жигули, ул Центральная
63:32:1903012:431	Самарская область, Ставропольский р-н, с/п Жигули, с Жигули, ул Центральная
63:32:1903012:4	Самарская область, р-н. Ставропольский, с. Жигули, ул. Советская, д. 8
63:32:1903012:3	Самарская область, р-н. Ставропольский, с. Жигули, ул. Советская, д. №10
63:32:1903012:210	Самарская область, муниципальный район Ставропольский, сельское поселение Жигули, село Жигули, улица Советская, участок № 2-1
63:32:1903012:206	Самарская область, муниципальный район Ставропольский, сельское поселение Жигули, село Жигули, улица Центральная, участок №2А
63:32:1903012:2	Самарская обл., муниципальный район муниципальный р-н Ставропольский, сельское поселение Жигули, с. Жигули, ул. Советская, дом №2-А
63:32:1903012:197	Самарская область, муниципальный район Ставропольский, сельское поселение Жигули, село Жигули, улица Ленина, участок № 2
63:32:1903012:165	Самарская обл., муниципальный район Ставропольский, сельское поселение Жигули, с. Жигули, ул. Ленина, дом № 6
63:32:1903012:150	Самарская область , р-н Ставропольский, с. Жигули
63:32:1903012:149	Самарская область , р-н Ставропольский, с. Жигули
63:32:1903012:148	Самарская область , р-н Ставропольский, с. Жигули
63:32:1903012:147	Самарская область, р-н. Ставропольский, с. Жигули, ул. Советская, д. № 4
63:32:1903012:1	Самарская обл, р-н Ставропольский, с Жигули, ул Советская, дом № 14
63:32:1905001:9909	445163, Самарская область, муниципальный район Ставропольский, сельское поселение Жигули, село Жигули, улица Советская, участок №1а/2
63:32:1903011:76	Самарская область, муниципальный район Ставропольский, сельское поселение Жигули, село Жигули, ул. Советская, участок № 3
63:32:1903011:70	Самарская область, Ставропольский район, с. Жигули, ул. Советская, участок № 1-Б
63:32:1903011:62	Самарская область, р-н. Ставропольский, с. Жигули, ул. Центральная, д. № 22
63:32:1903011:49	Самарская обл, р-н Ставропольский, с Жигули, ул Центральная, дом № 28
63:32:1903011:29	Самарская область, Ставропольский район, село Жигули, ул. Центральная, д. №40
63:32:1903011:216	445163, Российская Федерация, Самарская область, муниципальный район Ставропольский, сельское поселение Жигули, село Жигули, улица Центральная, 46
63:32:1903011:212	Самарская область, муниципальный район Ставропольский, сельское поселение Жигули, село Жигули, улица Центральная, участок № 30/1
63:32:1903011:201	Самарская область, муниципальный район Ставропольский, сельское поселение Жигули, село Жигули, улица Центральная, участок № 8Д.
63:32:1903011:20	Самарская область, р-н. Ставропольский, с. Жигули, ул. Советская, д. № 9
63:32:1903011:199	Российская Федерация, 445163, Самарская область, муниципальный район Ставропольский, сельское поселение Жигули, село Жигули, улица Центральная, участок № 28 А
63:32:1903011:198	Самарская область, муниципальный район Ставропольский, сельское поселение Жигули, село Жигули, улица Центральная, участок 4/1.
63:32:1903011:195	Самарская область, муниципальный район Ставропольский, сельское поселение Жигули, село Жигули, улица Центральная, участок № 24 А
63:32:1903011:181	Самарская область, муниципальный район Ставропольский, сельское поселение Жигули, село Жигули, улица Центральная, участок № 4
63:32:1903011:180	Самарская область, муниципальный район Ставропольский, сельское поселение Жигули, с. Жигули, улица Центральная, участок № 24
63:32:1903011:179	Самарская область, муниципальный район Ставропольский, сельское поселение Жигули, село Жигули, ул. Центральная, участок 26-А
63:32:1903011:176	Самарская область, муниципальный район Ставропольский, сельское поселение Жигули, село Жигули, улица Центральная, участок № 14-4
63:32:1903011:173	Самарская область, муниципальный район Ставропольский, сельское поселение Жигули, село Жигули, улица Центральная, дом № 12, квартира № 3
63:32:1903011:169	Самарская область, муниципальный район Ставропольский, сельское поселение Жигули, село Жигули, улица Центральная, участок № 42
63:32:1903011:129	Самарская обл., муниципальный район Ставропольский, сельское поселение Жигули, село Жигули, улица Центральная, дом № 44, квартира № 2
63:32:1903011:127	Самарская область, муниципальный район Ставропольский , сельское поселение Жигули, село Жигули, ул. Центральная, 8-А
63:32:1903011:122	Самарская область, муниципальный район Ставропольский, сельское поселение Жигули ,село Жигули, улица Советская, дом № 1,квартира № 2
63:32:1903011:120	Самарская обл, р-н Ставропольский, с Жигули, ул Центральная, дом № 18
63:32:1903011:101	Самарская обл., р-н Ставропольский с.Жигули КТП Ж 104А/400
63:32:1903011:1	Самарская обл., р-н Ставропольский, с. Жигули, ул. Центральная, Дом № 10, квартира № 2
63:32:1903010:169	Самарская область, Ставропольский р-н, с.Жигули, ул.Центральная, участок № 10-1
63:32:1903001:955	Самарская область, муниципальный район Ставропольский, сельское поселение Жигули, село Жигули, улица Центральная, дом № 16
63:32:1903001:893	Самарская обл, муниципальный р-н Ставропольский, сельское поселение Жигули, с. Жигули, ул. Советская, дом № 5
63:32:1903001:1688	Самарская область, Ставропольский район, село Жигули, улица Центральная
63:32:1903001:1168	Самарская область, муниципальный район Ставропольский, сельское поселение Жигули, с.Жигули, ул.Центральная, д.3 А, кв.2
63:32:1903015:4	Самарская обл, р-н Ставропольский, с Жигули, ул Ленина, дом 34
63:32:1903015:2	Самарская область, р-н. Ставропольский, с. Жигули, ул. Ленина, д. 32
63:32:1903015:194	Самарская область, Ставропольский район, село Жигули, ул. Ленина
63:32:1903001:1196	Самарская область, муниципальный район Ставропольский, сельское поселение Жигули, с. Жигули, ул. Центральная, участок № 3-Г
63:32:1903001:1137	Самарская область, Ставропольский район, село Жигули, улица Ленина, 38
63:32:1903001:1021	Самарская обл.,Ставропольский р-н. с Жигули, ул. Ленина, дом №36
63:32:1903010:74	Самарская область, р-н. Ставропольский, с. Жигули, ул. Центральная, д. № 15, кв. № 1
63:32:1903010:60	Самарская область, р-н. Ставропольский, с. Жигули, ул. Рабочая, д. №7, кв. №2
63:32:1903010:156	Самарская область, муниципальный район Ставропольский, сельское поселение Жигули, с. Жигули, ул. Центральная, участок № 3-Б
63:32:1903010:155	Самарская область, муниципальный район Ставропольский, сельское поселение Жигули, с. Жигули, ул. Центральная, участок № 3
63:32:1903010:138	Самарская область , р-н Ставропольский, с. Жигули
63:32:1903001:831	Самарская область, р-н. Ставропольский, волость. Жигулевская, с. Жигули, ул. Рабочая, д. 3, кв. 2
63:32:1903001:1334	Самарская область, муниципальный район Ставропольский, сельское поселение Жигули, село Жигули, улица Рабочая, дом № 5, кв. № 2
63:32:1903001:1286	Самарская область, Муниципальный район Ставропольский, сельское поселение Жигули, село Жигули, улица Рабочая, участок № 13-Б
63:32:1903001:1092	Самарская область, муниципальный район Ставропольский, сельское поселение Жигули, село Жигули, улица Рабочая, дом № 5, квартира № 1
63:32:1901002:416	Российская Федерация, Самарская область, муниципальный район Ставропольский, сельское поселение Жигули
63:32:1903011:443	Российская Федерация, Самарская область, муниципальный район Ставропольский, сельское поселение Жигули, с. Жигули, ул Центральная, участок №14-1
63:32:1903001:1405	Российская Федерация, Самарская область, Ставропольский район, с.Жигули, ул.Степана Разина, участок №32
63:32:1903002:442	Российская Федерация, Самарская область, Ставропольский муниципальный район, сельское поселение Жигули, село Жигули, улица Пролетарская
63:32:1903001:816	Самарская область, муниципальный район Ставропольский, сельское поселение Жигули, село Жигули, улица Пролетарская, участок № 13А.
ЕЗП 63:32:0000000:127 (обособленный участок 63:32:1901002:56)	Самарская область, р-н Ставропольский, в границах бывшего сов-за "Жигули"
ЕЗП 63:32:0000000:144 (обособленный участок 63:32:1903007:30, 63:32:1903012:161, 63:32:1903012:160, 63:32:1903012:159, 63:32:1903012:158, 63:32:1903012:157, 63:32:1903012:156, 63:32:1903012:155, 63:32:1903012:154, 63:32:1903015:182)	Самарская обл., р-н Ставропольский, электросетевой комплекс ВЛ 10 В фидер3 ПС "Жигули" 35/10 кВ
ЕЗП 63:32:0000000:247 (обособленный участок 63:32:1901002:97)	Самарская обл., муниципальный р-н Ставропольский, сельское поселение Жигули, с. Жигули , санаторий -профилакторий "Молодецкий Курган", №4
ЕЗП 63:32:0000000:8683 (обособленный участок 63:32:0000000:9236, 63:32:0000000:9219)	Самарская область, Ставропольский район
ЕЗП 63:32:1903006:9 (обособленный участок 63:32:1903006:7)	Самарская область, р-н. Ставропольский, с. Жигули, ул. Нагорная, д. № 13
63:32:1901001	Российская Федерация, Самарская область, Ставропольский район
63:32:1901002	Российская Федерация, Самарская область, Ставропольский район
63:32:1903001	Российская Федерация, Самарская область, Ставропольский район
63:32:1903002	Российская Федерация, Самарская область, Ставропольский район
63:32:1903004	Российская Федерация, Самарская область, Ставропольский район
63:32:1903005	Российская Федерация, Самарская область, Ставропольский район
63:32:1903006	Российская Федерация, Самарская область, Ставропольский район
63:32:1903007	Российская Федерация, Самарская область, Ставропольский район
63:32:1903013	Российская Федерация, Самарская область, Ставропольский район
63:32:1903014	Российская Федерация, Самарская область, Ставропольский район
63:32:1903016	Российская Федерация, Самарская область, Ставропольский район
63:32:1903012	Российская Федерация, Самарская область, Ставропольский район
63:32:1903011	Российская Федерация, Самарская область, Ставропольский район
63:32:1903015	Российская Федерация, Самарская область, Ставропольский район
63:32:1903010	Российская Федерация, Самарская область, Ставропольский район

- публичного сервитута для целей эксплуатации существующего объекта регионального значения: Линия электропередач (ЛЭП) Ф-20 ПС Северная в отношении частей следующих земельных участков и земель:

63:09:0301136:136(Российская Федерация, Самарская область, городской округ Тольятти, город Тольятти, улица Толстого, земельный участок 3Б)
63:09:0310003:2494(Самарская область, г. Тольятти, Центральный район, ул. Александра Кудашева)
63:09:0303070:6(Самарская область, г. Тольятти, Центральный район, 750 м северо-восточнее пересечения ул. Льва Толстого и дороги на Тимофеевку)
63:09:0303070:575(Самарская область, г. Тольятти, Центральный район, ул. Александра Кудашева)
63:09:0301166:556(Самарская область, г. Тольятти, Центральный район, улица Александра Кудашева, дом 118)
63:09:0301166:5282(Самарская область, городской округ Тольятти, город Тольятти, улица Александра Кудашева, земельный участок 0301166/5282)
63:09:0301166:3(Российская Федерация, Самарская обл., г. Тольятти, квартал 160)
63:09:0301165:9(Самарская область, г. Тольятти, Центральный район, в северной части)
63:09:0301165:587(Самарская область, г. Тольятти, Центральный, ул. Александра Кудашева)
63:09:0301165:10(Самарская обл., г. Тольятти, р-н Центральный, юго-восточнее пересечения Южного Хрящевского и Обводного шоссе)
63:09:0000000:876(Самарская область, г. Тольятти, шоссе Хрящевское, Обводное, Южное и Автозаводское, улицы Александра Кудашева, Еряшева и Коммунальная, центральная часть кадастрового квартала 63:09:0303070, восточные части кадастровых кварталов 63:09:0310003, восточная и северная части кадастрового квартала 63:09:0303065)
63:09:0000000:10355(Самарская область, г. Тольятти, Центральный район, ул. Александра Кудашева)
63:09:0000000:10100(Самарская область, город Тольятти, Центральный район, улица Александра Кудашева)
63:09:0000000:10067(Самарская обл., г.Тольятти, Центральный район, улица Калмыцкая)
63:09:0000000:10057(Самарская область, г. Тольятти, Центральный район, ул. Александра Кудашева)
63:09:0000000:10058(Самарская область, г. Тольятти, Центральный район, ул. Александра Кудашева)
63:09:0310003(Российская Федерация, Самарская область, городской округ Тольятти, город Тольятти)
63:09:0303070(Российская Федерация, Самарская область, городской округ Тольятти, город Тольятти)
63:09:0301166(Российская Федерация, Самарская область, городской округ Тольятти, город Тольятти)
63:09:0301165(Российская Федерация, Самарская область, городской округ Тольятти, город Тольятти)
63:09:0301136(Российская Федерация, Самарская область, городской округ Тольятти, город Тольятти)

Публичные сервитуты устанавливаются в соответствии со Схемой территориального планирования Самарской области, утвержденной постановлением Правительства Самарской области от 13.12.2007 № 261 (размещена на официальном интернет-сайте Правительства Самарской области www.samregion.ru), в целях эксплуатации существующих объектов, являющихся объектами регионального значения.

С поступившими ходатайствами об установлении публичных сервитутов и прилагаемым к ним описанием местоположения границ публичных сервитутов заинтересованные лица могут ознакомиться по адресу: Самарская область, г. Самара, ул. Скляренко, д. 20, каб. 409 (пн. – пт. с 9.00 до 13.00).

Заявления об учете прав на земельные участки подаются в течение 15 дней со дня опубликования сообщения в министерство имущественных отношений Самарской области через ящик корреспонденции, расположенный по адресу: г. Самара, ул. Скляренко, д. 20, либо почтовым отправлением по указанному адресу, а также по адресу электронной почты министерства: dio@samregion.ru.

Дата окончания приема заявлений – 07.11.2025.

Информация о поступивших ходатайствах об установлении публичных сервитутов размещена на официальных интернет-сайтах министерства имущественных отношений Самарской области (https://mio.samregion.ru), администрации городского округа Тольятти (http://tgl.ru), администрации муниципального района Ставропольский Самарской области (https://stavradm.ru/).

ГРАФИЧЕСКОЕ ОПИСАНИЕ
местоположения границ публичного сервитута

Линия электропередач (ЛЭП) Ф-1 ПС Александровка
(наименование объекта, местоположение границ которого описано (далее - объект)

Раздел 1

Сведения об объекте		
№ п/п	Характеристики объекта	Описание характеристик
1	2	3
1	Местоположение объекта	445161, Самарская область, район Ставропольский, село Александровка 445160, Самарская область, район Ставропольский, село Валы
2	Площадь объекта +/- величина погрешности определения площади (P+/- Дельта P)	270268 кв.м ± 104.36 кв.м
3	Иные характеристики объекта	Публичный сервитут устанавливается в целях эксплуатации объекта электросетевого хозяйства Линия электропередач (ЛЭП) Ф-1 ПС Александровка (согласно ст. 3.6 Федерального закона от 25.10.2001 № 137-ФЗ «О введении в действие Земельного кодекса Российской Федерации»); Срок установления публичного сервитута - сорок девять лет (согласно п.1 ст. 39.45 ЗК РФ).

Раздел 2

Сведения о местоположении границ объекта

1. Система координат МСК-63, зона 1

2. Сведения о характерных точках границ объекта

Обозначение характерных точек границ	Координаты, м X	Координаты, м Y	Метод определения координат характерной точки	Средняя квадратическая погрешность положения характерной точки (M_t), м	Описание обозначения точки на местности (при наличии)
1	2	3	4	5	6
1	403606.75	1327928.60	Метод спутниковых геодезических измерений (определений)	0.10	–
2	403607.39	1327926.84	Метод спутниковых геодезических измерений (определений)	0.10	–
3	403607.71	1327925.01	Метод спутниковых геодезических измерений (определений)	0.10	–
4	403607.71	1327923.14	Метод спутниковых геодезических измерений (определений)	0.10	–
5	403607.39	1327921.30	Метод спутниковых геодезических измерений (определений)	0.10	–
6	403606.75	1327919.55	Метод спутниковых геодезических измерений (определений)	0.10	–
7	403605.82	1327917.94	Метод спутниковых геодезических измерений (определений)	0.10	–
8	403604.62	1327916.51	Метод спутниковых геодезических измерений (определений)	0.10	–
9	403603.19	1327915.31	Метод спутниковых геодезических измерений (определений)	0.10	–
10	403601.57	1327914.38	Метод спутниковых геодезических измерений (определений)	0.10	–
11	403599.82	1327913.74	Метод спутниковых геодезических измерений (определений)	0.10	–
12	403597.98	1327913.42	Метод спутниковых геодезических измерений (определений)	0.10	–
13	403596.12	1327913.42	Метод спутниковых геодезических измерений (определений)	0.10	–
14	403594.28	1327913.74	Метод спутниковых геодезических измерений (определений)	0.10	–
15	403593.46	1327914.04	Метод спутниковых геодезических измерений (определений)	0.10	–
16	403562.36	1327878.85	Метод спутниковых геодезических измерений (определений)	0.10	–
17	403563.56	1327876.79	Метод спутниковых геодезических измерений (определений)	0.10	–
18	403564.19	1327875.03	Метод спутниковых геодезических измерений (определений)	0.10	–
19	403564.52	1327873.20	Метод спутниковых геодезических измерений (определений)	0.10	–
20	403564.52	1327871.33	Метод спутниковых геодезических измерений (определений)	0.10	–
21	403564.19	1327869.49	Метод спутниковых геодезических измерений (определений)	0.10	–
22	403563.56	1327867.74	Метод спутниковых геодезических измерений (определений)	0.10	–
23	403562.62	1327866.13	Метод спутниковых геодезических измерений (определений)	0.10	–
24	403561.42	1327864.70	Метод спутниковых геодезических измерений (определений)	0.10	–
25	403560.00	1327863.50	Метод спутниковых геодезических измерений (определений)	0.10	–
26	403558.38	1327862.57	Метод спутниковых геодезических измерений (определений)	0.10	–
27	403556.63	1327861.93	Метод спутниковых геодезических измерений (определений)	0.10	–
28	403554.79	1327861.60	Метод спутниковых геодезических измерений (определений)	0.10	–
29	403552.93	1327861.60	Метод спутниковых геодезических измерений (определений)	0.10	–
30	403551.09	1327861.93	Метод спутниковых геодезических измерений (определений)	0.10	–
31	403549.34	1327862.57	Метод спутниковых геодезических измерений (определений)	0.10	–
32	403548.45	1327863.08	Метод спутниковых геодезических измерений (определений)	0.10	–
33	403504.56	1327813.17	Метод спутниковых геодезических измерений (определений)	0.10	–
34	403471.48	1327775.75	Метод спутниковых геодезических измерений (определений)	0.10	–
35	403335.58	1327620.56	Метод спутниковых геодезических измерений (определений)	0.10	–
36	403315.75	1327598.19	Метод спутниковых геодезических измерений (определений)	0.10	–
37	403330.83	1327549.95	Метод спутниковых геодезических измерений (определений)	0.10	–
38	403331.15	1327548.11	Метод спутниковых геодезических измерений (определений)	0.10	–
39	403331.15	1327546.25	Метод спутниковых геодезических измерений (определений)	0.10	–
40	403330.83	1327544.41	Метод спутниковых геодезических измерений (определений)	0.10	–
41	403330.19	1327542.66	Метод спутниковых геодезических измерений (определений)	0.10	–
42	403329.26	1327541.04	Метод спутниковых геодезических измерений (определений)	0.10	–
43	403328.31	1327539.87	Метод спутниковых геодезических измерений (определений)	0.10	–
44	403314.02	1327524.61	Метод спутниковых геодезических измерений (определений)	0.10	–
45	403289.55	1327499.02	Метод спутниковых геодезических измерений (определений)	0.10	–
46	403232.72	1327439.10	Метод спутниковых геодезических измерений (определений)	0.10	–
47	403212.38	1327410.40	Метод спутниковых геодезических измерений (определений)	0.10	–
48	403185.05	1327371.54	Метод спутниковых геодезических измерений (определений)	0.10	–
49	403156.43	1327331.64	Метод спутниковых геодезических измерений (определений)	0.10	–
50	403132.35	1327306.20	Метод спутниковых геодезических измерений (определений)	0.10	–
51	402997.90	1327165.46	Метод спутниковых геодезических измерений (определений)	0.10	–
52	402963.30	1327128.85	Метод спутниковых геодезических измерений (определений)	0.10	–
53	402893.24	1327055.54	Метод спутниковых геодезических измерений (определений)	0.10	–
54	402791.59	1326948.88	Метод спутниковых геодезических измерений (определений)	0.10	–
55	402722.68	1326876.97	Метод спутниковых геодезических измерений (определений)	0.10	–
56	402617.86	1326767.32	Метод спутниковых геодезических измерений (определений)	0.10	–
57	402594.48	1326742.40	Метод спутниковых геодезических измерений (определений)	0.10	–
58	402568.56	1326715.40	Метод спутниковых геодезических измерений (определений)	0.10	–
59	402533.92	1326678.92	Метод спутниковых геодезических измерений (определений)	0.10	–
60	402318.37	1326453.34	Метод спутниковых геодезических измерений (определений)	0.10	–
61	402316.94	1326452.14	Метод спутниковых геодезических измерений (определений)	0.10	–
62	402315.32	1326451.21	Метод спутниковых геодезических измерений (определений)	0.10	–
63	402313.57	1326450.57	Метод спутниковых геодезических измерений (определений)	0.10	–
64	402311.73	1326450.25	Метод спутниковых геодезических измерений (определений)	0.10	–
65	402309.87	1326450.25	Метод спутниковых геодезических измерений (определений)	0.10	–
66	402308.71	1326450.46	Метод спутниковых геодезических измерений (определений)	0.10	–
67	402220.14	1326357.59	Метод спутниковых геодезических измерений (определений)	0.10	–
68	402151.86	1326285.50	Метод спутниковых геодезических измерений (определений)	0.10	–
69	402082.40	1326212.85	Метод спутниковых геодезических измерений (определений)	0.10	–
70	401958.21	1326082.38	Метод спутниковых геодезических измерений (определений)	0.10	–
71	401917.29	1325996.54	Метод спутниковых геодезических измерений (определений)	0.10	–
72	401901.43	1325962.74	Метод спутниковых геодезических измерений (определений)	0.10	–
73	401900.80	1325961.98	Метод спутниковых геодезических измерений (определений)	0.10	–
74	401900.03	1325961.34	Метод спутниковых геодезических измерений (определений)	0.10	–
75	401899.17	1325960.84	Метод спутниковых геодезических измерений (определений)	0.10	–
76	401898.24	1325960.50	Метод спутниковых геодезических измерений (определений)	0.10	–
77	401897.26	1325960.33	Метод спутниковых геодезических измерений (определений)	0.10	–
78	401896.27	1325960.33	Метод спутниковых геодезических измерений (определений)	0.10	–
79	401895.29	1325960.50	Метод спутниковых геодезических измерений (определений)	0.10	–
80	401894.36	1325960.84	Метод спутниковых геодезических измерений (определений)	0.10	–
81	401893.50	1325961.34	Метод спутниковых геодезических измерений (определений)	0.10	–
82	401892.73	1325961.98	Метод спутниковых геодезических измерений (определений)	0.10	–
83	401892.10	1325962.74	Метод спутниковых геодезических измерений (определений)	0.10	–
84	401891.60	1325963.60	Метод спутниковых геодезических измерений (определений)	0.10	–
85	401891.26	1325964.53	Метод спутниковых геодезических измерений (определений)	0.10	–
86	401891.09	1325965.51	Метод спутниковых геодезических измерений (определений)	0.10	–
87	401891.09	1325966.50	Метод спутниковых геодезических измерений (определений)	0.10	–
88	401891.26	1325967.48	Метод спутниковых геодезических измерений (определений)	0.10	–
89	401891.60	1325968.41	Метод спутниковых геодезических измерений (определений)	0.10	–
90	401906.99	1326001.42	Метод спутниковых геодезических измерений (определений)	0.10	–
91	401948.78	1326088.92	Метод спутниковых геодезических измерений (определений)	0.10	–
92	401949.31	1326089.57	Метод спутниковых геодезических измерений (определений)	0.10	–
93	402005.53	1326148.83	Метод спутниковых геодезических измерений (определений)	0.10	–
94	402108.90	1326257.18	Метод спутниковых геодезических измерений (определений)	0.10	–
95	402143.62	1326293.38	Метод спутниковых геодезических измерений (определений)	0.10	–
96	402211.88	1326365.45	Метод спутниковых геодезических измерений (определений)	0.10	–
97	402300.44	1326458.30	Метод спутниковых геодезических измерений (определений)	0.10	–
98	402300.14	1326459.98	Метод спутниковых геодезических измерений (определений)	0.10	–
99	402300.14	1326461.84	Метод спутниковых геодезических измерений (определений)	0.10	–
100	402300.46	1326463.68	Метод спутниковых геодезических измерений (определений)	0.10	–
101	402301.10	1326465.43	Метод спутниковых геодезических измерений (определений)	0.10	–
102	402302.04	1326467.05	Метод спутниковых геодезических измерений (определений)	0.10	–
103	402303.06	1326468.30	Метод спутниковых геодезических измерений (определений)	0.10	–
104	402342.52	1326509.69	Метод спутниковых геодезических измерений (определений)	0.10	–
105	402518.45	1326693.70	Метод спутниковых геодезических измерений (определений)	0.10	–
106	402553.10	1326730.20	Метод спутниковых геодезических измерений (определений)	0.10	–
107	402579.00	1326757.18	Метод спутниковых геодезических измерений (определений)	0.10	–
108	402602.37	1326782.08	Метод спутниковых геодезических измерений (определений)	0.10	–
109	402741.22	1326927.38	Метод спутниковых геодезических измерений (определений)	0.10	–
110	402776.15	1326963.70	Метод спутниковых геодезических измерений (определений)	0.10	–
111	402913.33	1327107.66	Метод спутниковых геодезических измерений (определений)	0.10	–
112	402947.83	1327143.63	Метод спутниковых геодезических измерений (определений)	0.10	–
113	402982.40	1327180.21	Метод спутниковых геодезических измерений (определений)	0.10	–
114	403014.80	1327214.17	Метод спутниковых геодезических измерений (определений)	0.10	–
115	403116.86	1327320.96	Метод спутниковых геодезических измерений (определений)	0.10	–
116	403140.38	1327345.81	Метод спутниковых геодезических измерений (определений)	0.10	–
117	403167.61	1327383.94	Метод спутниковых геодезических измерений (определений)	0.10	–
118	403194.91	1327422.76	Метод спутниковых геодезических измерений (определений)	0.10	–
119	403215.71	1327452.09	Метод спутниковых геодезических измерений (определений)	0.10	–
120	403216.66	1327453.27	Метод спутниковых геодезических измерений (определений)	0.10	–
121	403274.07	1327513.80	Метод спутниковых геодезических измерений (определений)	0.10	–
122	403298.51	1327539.36	Метод спутниковых геодезических измерений (определений)	0.10	–
123	403308.42	1327549.94	Метод спутниковых геодезических измерений (определений)	0.10	–
124	403293.40	1327598.00	Метод спутниковых геодезических измерений (определений)	0.10	–
125	403293.07	1327599.83	Метод спутниковых геодезических измерений (определений)	0.10	–
126	403293.07	1327601.70	Метод спутниковых геодезических измерений (определений)	0.10	–
127	403293.40	1327603.53	Метод спутниковых геодезических измерений (определений)	0.10	–
128	403294.03	1327605.29	Метод спутниковых геодезических измерений (определений)	0.10	–
129	403294.97	1327606.90	Метод спутниковых геодезических измерений (определений)	0.10	–
130	403295.72	1327607.86	Метод спутниковых геодезических измерений (определений)	0.10	–
131	403319.54	1327634.73	Метод спутниковых геодезических измерений (определений)	0.10	–
132	403343.64	1327662.30	Метод спутниковых геодезических измерений (определений)	0.10	–
133	403455.43	1327789.91	Метод спутниковых геодезических измерений (определений)	0.10	–
134	403633.61	1327992.00	Метод спутниковых геодезических измерений (определений)	0.10	–
135	403660.35	1328022.50	Метод спутниковых геодезических измерений (определений)	0.10	–
136	403693.19	1328059.69	Метод спутниковых геодезических измерений (определений)	0.10	–
137	403792.29	1328172.67	Метод спутниковых геодезических измерений (определений)	0.10	–
138	403977.71	1328383.54	Метод спутниковых геодезических измерений (определений)	0.10	–
139	403980.97	1328414.45	Метод спутниковых геодезических измерений (определений)	0.10	–
140	403996.32	1328557.72	Метод спутниковых геодезических измерений (определений)	0.10	–
141	403996.60	1328559.31	Метод спутниковых геодезических измерений (определений)	0.10	–
142	403997.24	1328561.07	Метод спутниковых геодезических измерений (определений)	0.10	–
143	403998.17	1328562.68	Метод спутниковых геодезических измерений (определений)	0.10	–
144	403999.37	1328564.11	Метод спутниковых геодезических измерений (определений)	0.10	–
145	404000.80	1328565.31	Метод спутниковых геодезических измерений (определений)	0.10	–
146	404002.42	1328566.24	Метод спутниковых геодезических измерений (определений)	0.10	–
147	404004.17	1328566.88	Метод спутниковых геодезических измерений (определений)	0.10	–
148	404006.39	1328567.23	Метод спутниковых геодезических измерений (определений)	0.10	–
149	404050.29	1328569.49	Метод спутниковых геодезических измерений (определений)	0.10	–
150	404216.69	1328582.00	Метод спутниковых геодезических измерений (определений)	0.10	–
151	404259.35	1328585.47	Метод спутниковых геодезических измерений (определений)	0.10	–
152	404344.01	1328591.29	Метод спутниковых геодезических измерений (определений)	0.10	–
153	404376.16	1328593.29	Метод спутниковых геодезических измерений (определений)	0.10	–
154	404376.09	1328628.88	Метод спутниковых геодезических измерений (определений)	0.10	–
155	404375.85	1328685.71	Метод спутниковых геодезических измерений (определений)	0.10	–
156	404358.21	1328770.13	Метод спутниковых геодезических измерений (определений)	0.10	–
157	404343.46	1328838.29	Метод спутниковых геодезических измерений (определений)	0.10	–
158	404327.47	1328915.31	Метод спутниковых геодезических измерений (определений)	0.10	–
159	404308.41	1329004.24	Метод спутниковых геодезических измерений (определений)	0.10	–
160	404299.66	1329046.69	Метод спутниковых геодезических измерений (определений)	0.10	–
161	404289.68	1329090.60	Метод спутниковых геодезических измерений (определений)	0.10	–
162	404271.55	1329120.90	Метод спутниковых геодезических измерений (определений)	0.10	–
163	404251.87	1329154.99	Метод спутниковых геодезических измерений (определений)	0.10	–
164	404187.74	1329264.75	Метод спутниковых геодезических измерений (определений)	0.10	–
165	404169.84	1329295.78	Метод спутниковых геодезических измерений (определений)	0.10	–
166	404154.89	1329282.98	Метод спутниковых геодезических измерений (определений)	0.10	–
167	404140.13	1329270.07	Метод спутниковых геодезических измерений (определений)	0.10	–
168	404138.51	1329269.13	Метод спутниковых геодезических измерений (определений)	0.10	–
169	404137.51	1329268.72	Метод спутниковых геодезических измерений (определений)	0.10	–
170	404123.79	1329264.08	Метод спутниковых геодезических измерений (определений)	0.10	–
171	404112.64	1329262.03	Метод спутниковых геодезических измерений (определений)	0.10	–
172	404110.78	1329262.03	Метод спутниковых геодезических измерений (определений)	0.10	–
173	404108.94	1329262.36	Метод спутниковых геодезических измерений (определений)	0.10	–
174	404107.19	1329262.99	Метод спутниковых геодезических измерений (определений)	0.10	–
175	404105.57	1329263.93	Метод спутниковых геодезических измерений (определений)	0.10	–
176	404104.14	1329265.13	Метод спутниковых геодезических измерений (определений)	0.10	–
177	404102.94	1329266.55	Метод спутниковых геодезических измерений (определений)	0.10	–
178	404102.46	1329267.31	Метод спутниковых геодезических измерений (определений)	0.10	–
179	404061.40	1329337.74	Метод спутниковых геодезических измерений (определений)	0.10	–
180	404038.65	1329376.09	Метод спутниковых геодезических измерений (определений)	0.10	–
181	404022.38	1329374.35	Метод спутниковых геодезических измерений (определений)	0.10	–
182	403937.94	1329363.67	Метод спутниковых геодезических измерений (определений)	0.10	–
183	403853.23	1329354.05	Метод спутниковых геодезических измерений (определений)	0.10	–
184	403735.88	1329340.82	Метод спутниковых геодезических измерений (определений)	0.10	–
185	403699.94	1329315.25	Метод спутниковых геодезических измерений (определений)	0.10	–
186	403652.93	1329280.16	Метод спутниковых геодезических измерений (определений)	0.10	–
187	403610.51	1329248.75	Метод спутниковых геодезических измерений (определений)	0.10	–
188	403567.08	1329217.83	Метод спутниковых геодезических измерений (определений)	0.10	–
189	403484.04	1329156.20	Метод спутниковых геодезических измерений (определений)	0.10	–
190	403461.83	1329142.22	Метод спутниковых геодезических измерений (определений)	0.10	–
191	403460.08	1329141.59	Метод спутниковых геодезических измерений (определений)	0.10	–
192	403458.24	1329141.26	Метод спутниковых геодезических измерений (определений)	0.10	–
193	403456.37	1329141.26	Метод спутниковых геодезических измерений (определений)	0.10	–
194	403455.20	1329141.43	Метод спутниковых геодезических измерений (определений)	0.10	–
195	403356.14	1329161.30	Метод спутниковых геодезических измерений (определений)	0.10	–
196	403354.39	1329161.94	Метод спутниковых геодезических измерений (определений)	0.10	–
197	403352.74	1329162.90	Метод спутниковых геодезических измерений (определений)	0.10	–
198	403311.75	1329191.88	Метод спутниковых геодезических измерений (определений)	0.10	–
199	403310.35	1329193.05	Метод спутниковых геодезических измерений (определений)	0.10	–
200	403309.15	1329194.48	Метод спутниковых геодезических измерений (определений)	0.10	–
201	403308.22	1329196.09	Метод спутниковых геодезических измерений (определений)	0.10	–
202	403307.58	1329197.84	Метод спутниковых геодезических измерений (определений)	0.10	–
203	403307.31	1329199.24	Метод спутниковых геодезических измерений (определений)	0.10	–
204	403293.82	1329303.46	Метод спутниковых геодезических измерений (определений)	0.10	–
205	403287.29	1329355.69	Метод спутниковых геодезических измерений (определений)	0.10	–
206	403281.77	1329396.37	Метод спутниковых геодезических измерений (определений)	0.10	–
207	403269.97	1329489.46	Метод спутниковых геодезических измерений (определений)	0.10	–
208	403210.33	1329552.71	Метод спутниковых геодезических измерений (определений)	0.10	–
209	403209.73	1329553.68	Метод спутниковых геодезических измерений (определений)	0.10	–
210	403183.63	1329600.89	Метод спутниковых геодезических измерений (определений)	0.10	–
211	403134.78	1329690.17	Метод спутниковых геодезических измерений (определений)	0.10	–
212	403114.39	1329728.08	Метод спутниковых геодезических измерений (определений)	0.10	–
213	403113.75	1329729.83	Метод спутниковых геодезических измерений (определений)	0.10	–
214	403113.43	1329731.67	Метод спутниковых геодезических измерений (определений)	0.10	–
215	403113.43	1329733.53	Метод спутниковых геодезических измерений (определений)	0.10	–
216	403113.75	1329735.37	Метод спутниковых геодезических измерений (определений)	0.10	–
217	403114.39	1329737.12	Метод спутниковых геодезических измерений (определений)	0.10	–
218	403114.77	1329737.87	Метод спутниковых геодезических измерений (определений)	0.10	–
219	403125.47	1329756.67	Метод спутниковых геодезических измерений (определений)	0.10	–
220	403126.67	1329758.10	Метод спутниковых геодезических измерений (определений)	0.10	–
221	403128.10	1329759.30	Метод спутниковых геодезических измерений (определений)	0.10	–
222	403129.21	1329759.98	Метод спутниковых геодезических измерений (определений)	0.10	–
223	403136.65	1329763.94	Метод спутниковых геодезических измерений (определений)	0.10	–
224	403141.73	1329769.07	Метод спутниковых геодезических измерений (определений)	0.10	–
225	403143.16	1329770.26	Метод спутниковых геодезических измерений (определений)	0.10	–
226	403144.78	1329771.20	Метод спутниковых геодезических измерений (определений)	0.10	–
227	403146.53	1329771.84	Метод спутниковых геодезических измерений (определений)	0.10	–
228	403148.37	1329772.16	Метод спутниковых геодезических измерений (определений)	0.10	–
229	403150.23	1329772.16	Метод спутниковых геодезических измерений (определений)	0.10	–
230	403152.07	1329771.84	Метод спутниковых геодезических измерений (определений)	0.10	–
231	403153.82	1329771.20	Метод спутниковых геодезических измерений (определений)	0.10	–
232	403155.44	1329770.26	Метод спутниковых геодезических измерений (определений)	0.10	–
233	403156.87	1329769.07	Метод спутниковых геодезических измерений (определений)	0.10	–
234	403158.06	1329767.64	Метод спутниковых геодезических измерений (определений)	0.10	–
235	403159.00	1329766.02	Метод спутниковых геодезических измерений (определений)	0.10	–
236	403159.64	1329764.27	Метод спутниковых геодезических измерений (определений)	0.10	–
237	403159.96	1329762.43	Метод спутниковых геодезических измерений (определений)	0.10	–
238	403159.96	1329760.57	Метод спутниковых геодезических измерений (определений)	0.10	–
239	403159.64	1329758.73	Метод спутниковых геодезических измерений (определений)	0.10	–
240	403159.00	1329756.98	Метод спутниковых геодезических измерений (определений)	0.10	–
241	403158.06	1329755.36	Метод спутниковых геодезических измерений (определений)	0.10	–
242	403156.90	1329753.96	Метод спутниковых геодезических измерений (определений)	0.10	–
243	403150.67	1329747.69	Метод спутниковых геодезических измерений (определений)	0.10	–
244	403149.24	1329746.49	Метод спутниковых геодезических измерений (определений)	0.10	–
245	403148.13	1329745.81	Метод спутниковых геодезических измерений (определений)	0.10	–
246	403142.01	1329742.55	Метод спутниковых геодезических измерений (определений)	0.10	–
247	403136.31	1329732.47	Метод спутниковых геодезических измерений (определений)	0.10	–
248	403153.61	1329700.35	Метод спутниковых геодезических измерений (определений)	0.10	–
249	403204.70	1329607.01	Метод спутниковых геодезических измерений (определений)	0.10	–
250	403227.70	1329565.33	Метод спутниковых геодезических измерений (определений)	0.10	–
251	403261.19	1329529.98	Метод спутниковых геодезических измерений (определений)	0.10	–
252	403288.92	1329500.39	Метод спутниковых геодезических измерений (определений)	0.10	–
253	403289.85	1329498.78	Метод спутниковых геодезических измерений (определений)	0.10	–
254	403290.49	1329497.03	Метод спутниковых геодезических измерений (определений)	0.10	–
255	403290.77	1329495.60	Метод спутниковых геодезических измерений (определений)	0.10	–
256	403302.99	1329399.12	Метод спутниковых геодезических измерений (определений)	0.10	–
257	403308.52	1329358.41	Метод спутниковых геодезических измерений (определений)	0.10	–
258	403315.06	1329306.14	Метод спутниковых геодезических измерений (определений)	0.10	–
259	403327.93	1329206.64	Метод спутниковых геодезических измерений (определений)	0.10	–
260	403363.24	1329181.68	Метод спутниковых геодезических измерений (определений)	0.10	–
261	403455.20	1329163.26	Метод спутниковых геодезических измерений (определений)	0.10	–
262	403472.25	1329174.06	Метод спутниковых геодезических измерений (определений)	0.10	–
263	403554.58	1329235.20	Метод спутниковых геодезических измерений (определений)	0.10	–
264	403598.02	1329266.13	Метод спутниковых геодезических измерений (определений)	0.10	–

265	403640.18	1329297.34	Метод спутниковых геодезических измерений (определений)	0.10	–
266	403687.43	1329332.61	Метод спутниковых геодезических измерений (определений)	0.10	–
267	403725.79	1329359.91	Метод спутниковых геодезических измерений (определений)	0.10	–
268	403727.41	1329360.84	Метод спутниковых геодезических измерений (определений)	0.10	–
269	403729.16	1329361.48	Метод спутниковых геодезических измерений (определений)	0.10	–
270	403730.73	1329361.78	Метод спутниковых геодезических измерений (определений)	0.10	–
271	403928.81	1329384.19	Метод спутниковых геодезических измерений (определений)	0.10	–
272	403941.57	1329421.77	Метод спутниковых геодезических измерений (определений)	0.10	–
273	403936.67	1329440.47	Метод спутниковых геодезических измерений (определений)	0.10	–
274	403934.36	1329446.83	Метод спутниковых геодезических измерений (определений)	0.10	–
275	403934.04	1329448.67	Метод спутниковых геодезических измерений (определений)	0.10	–
276	403934.04	1329450.53	Метод спутниковых геодезических измерений (определений)	0.10	–
277	403934.36	1329452.37	Метод спутниковых геодезических измерений (определений)	0.10	–
278	403935.00	1329454.12	Метод спутниковых геодезических измерений (определений)	0.10	–
279	403935.94	1329455.74	Метод спутниковых геодезических измерений (определений)	0.10	–
280	403937.13	1329457.17	Метод спутниковых геодезических измерений (определений)	0.10	–
281	403938.56	1329458.36	Метод спутниковых геодезических измерений (определений)	0.10	–
282	403940.18	1329459.30	Метод спутниковых геодезических измерений (определений)	0.10	–
283	403941.93	1329459.94	Метод спутниковых геодезических измерений (определений)	0.10	–
284	403943.77	1329460.26	Метод спутниковых геодезических измерений (определений)	0.10	–
285	403945.63	1329460.26	Метод спутниковых геодезических измерений (определений)	0.10	–
286	403947.47	1329459.94	Метод спутниковых геодезических измерений (определений)	0.10	–
287	403949.22	1329459.30	Метод спутниковых геодезических измерений (определений)	0.10	–
288	403950.84	1329458.36	Метод спутниковых геодезических измерений (определений)	0.10	–
289	403952.27	1329457.17	Метод спутниковых геодезических измерений (определений)	0.10	–
290	403953.46	1329455.74	Метод спутниковых геодезических измерений (определений)	0.10	–
291	403954.40	1329454.12	Метод спутниковых геодезических измерений (определений)	0.10	–
292	403954.74	1329453.31	Метод спутниковых геодезических измерений (определений)	0.10	–
293	403957.23	1329446.40	Метод спутниковых геодезических измерений (определений)	0.10	–
294	403963.08	1329424.09	Метод спутниковых геодезических измерений (определений)	0.10	–
295	403963.39	1329422.31	Метод спутниковых геодезических измерений (определений)	0.10	–
296	403963.39	1329420.45	Метод спутниковых геодезических измерений (определений)	0.10	–
297	403962.86	1329417.94	Метод спутниковых геодезических измерений (определений)	0.10	–
298	403952.39	1329387.08	Метод спутниковых геодезических измерений (определений)	0.10	–
299	404020.00	1329395.62	Метод спутниковых геодезических измерений (определений)	0.10	–
300	404043.41	1329398.12	Метод спутниковых геодезических измерений (определений)	0.10	–
301	404045.28	1329398.12	Метод спутниковых геодезических измерений (определений)	0.10	–
302	404047.12	1329397.80	Метод спутниковых геодезических измерений (определений)	0.10	–
303	404048.87	1329397.16	Метод спутниковых геодезических измерений (определений)	0.10	–
304	404050.48	1329396.23	Метод спутниковых геодезических измерений (определений)	0.10	–
305	404051.91	1329395.03	Метод спутниковых геодезических измерений (определений)	0.10	–
306	404053.11	1329393.60	Метод спутниковых геодезических измерений (определений)	0.10	–
307	404053.55	1329392.92	Метод спутниковых геодезических измерений (определений)	0.10	–
308	404079.85	1329348.57	Метод спутниковых геодезических измерений (определений)	0.10	–
309	404117.16	1329284.60	Метод спутниковых геодезических измерений (определений)	0.10	–
310	404119.05	1329284.96	Метод спутниковых геодезических измерений (определений)	0.10	–
311	404128.49	1329288.25	Метод спутниковых геодезических измерений (определений)	0.10	–
312	404140.91	1329299.19	Метод спутниковых геодезических измерений (определений)	0.10	–
313	404158.95	1329314.63	Метод спутниковых геодезических измерений (определений)	0.10	–
314	404141.10	1329345.44	Метод спутниковых геодезических измерений (определений)	0.10	–
315	404116.63	1329387.20	Метод спутниковых геодезических измерений (определений)	0.10	–
316	404068.72	1329470.18	Метод спутниковых геодезических измерений (определений)	0.10	–
317	404045.89	1329510.23	Метод спутниковых геодезических измерений (определений)	0.10	–
318	404045.25	1329511.99	Метод спутниковых геодезических измерений (определений)	0.10	–
319	404044.93	1329513.82	Метод спутниковых геодезических измерений (определений)	0.10	–
320	404044.97	1329516.04	Метод спутниковых геодезических измерений (определений)	0.10	–
321	404050.39	1329560.98	Метод спутниковых геодезических измерений (определений)	0.10	–
322	404051.38	1329606.45	Метод спутниковых геодезических измерений (определений)	0.10	–
323	404051.54	1329607.60	Метод спутниковых геодезических измерений (определений)	0.10	–
324	404062.89	1329664.91	Метод спутниковых геодезических измерений (определений)	0.10	–
325	404063.53	1329666.67	Метод спутниковых геодезических измерений (определений)	0.10	–
326	404064.46	1329668.28	Метод спутниковых геодезических измерений (определений)	0.10	–
327	404065.66	1329669.71	Метод спутниковых геодезических измерений (определений)	0.10	–
328	404067.09	1329670.91	Метод спутниковых геодезических измерений (определений)	0.10	–
329	404068.70	1329671.84	Метод спутниковых геодезических измерений (определений)	0.10	–
330	404071.22	1329672.66	Метод спутниковых геодезических измерений (определений)	0.10	–
331	404177.65	1329693.02	Метод спутниковых геодезических измерений (определений)	0.10	–
332	404227.83	1329702.37	Метод спутниковых геодезических измерений (определений)	0.10	–
333	404275.16	1329711.57	Метод спутниковых геодезических измерений (определений)	0.10	–
334	404330.58	1329721.59	Метод спутниковых геодезических измерений (определений)	0.10	–
335	404420.50	1329738.94	Метод спутниковых геодезических измерений (определений)	0.10	–
336	404465.63	1329747.26	Метод спутниковых геодезических измерений (определений)	0.10	–
337	404565.54	1329766.82	Метод спутниковых геодезических измерений (определений)	0.10	–
338	404607.59	1329780.10	Метод спутниковых геодезических измерений (определений)	0.10	–
339	404655.19	1329792.69	Метод спутниковых геодезических измерений (определений)	0.10	–
340	404705.82	1329806.80	Метод спутниковых геодезических измерений (определений)	0.10	–
341	404767.15	1329823.32	Метод спутниковых геодезических измерений (определений)	0.10	–
342	404819.87	1329834.09	Метод спутниковых геодезических измерений (определений)	0.10	–
343	404875.71	1329854.98	Метод спутниковых геодезических измерений (определений)	0.10	–
344	404932.31	1329871.06	Метод спутниковых геодезических измерений (определений)	0.10	–
345	404983.38	1329885.07	Метод спутниковых геодезических измерений (определений)	0.10	–
346	405024.03	1329896.53	Метод спутниковых геодезических измерений (определений)	0.10	–
347	405000.57	1329974.89	Метод спутниковых геодезических измерений (определений)	0.10	–
348	405000.24	1329976.72	Метод спутниковых геодезических измерений (определений)	0.10	–
349	405000.24	1329978.59	Метод спутниковых геодезических измерений (определений)	0.10	–
350	405000.57	1329980.43	Метод спутниковых геодезических измерений (определений)	0.10	–
351	405001.20	1329982.18	Метод спутниковых геодезических измерений (определений)	0.10	–
352	405002.14	1329983.79	Метод спутниковых геодезических измерений (определений)	0.10	–
353	405003.34	1329985.22	Метод спутниковых геодезических измерений (определений)	0.10	–
354	405004.55	1329986.27	Метод спутниковых геодезических измерений (определений)	0.10	–
355	405102.23	1330058.45	Метод спутниковых геодезических измерений (определений)	0.10	–
356	405103.84	1330059.38	Метод спутниковых геодезических измерений (определений)	0.10	–
357	405105.60	1330060.02	Метод спутниковых геодезических измерений (определений)	0.10	–
358	405107.04	1330060.30	Метод спутниковых геодезических измерений (определений)	0.10	–
359	405168.33	1330067.97	Метод спутниковых геодезических измерений (определений)	0.10	–
360	405216.04	1330100.28	Метод спутниковых геодезических измерений (определений)	0.10	–
361	405258.21	1330128.62	Метод спутниковых геодезических измерений (определений)	0.10	–
362	405292.17	1330151.94	Метод спутниковых геодезических измерений (определений)	0.10	–
363	405318.65	1330169.21	Метод спутниковых геодезических измерений (определений)	0.10	–
364	405320.40	1330169.85	Метод спутниковых геодезических измерений (определений)	0.10	–
365	405322.24	1330170.17	Метод спутниковых геодезических измерений (определений)	0.10	–
366	405324.10	1330170.17	Метод спутниковых геодезических измерений (определений)	0.10	–
367	405325.94	1330169.85	Метод спутниковых геодезических измерений (определений)	0.10	–
368	405327.69	1330169.21	Метод спутниковых геодезических измерений (определений)	0.10	–
369	405329.31	1330168.28	Метод спутниковых геодезических измерений (определений)	0.10	–
370	405330.73	1330167.08	Метод спутниковых геодезических измерений (определений)	0.10	–
371	405331.93	1330165.65	Метод спутниковых геодезических измерений (определений)	0.10	–
372	405332.87	1330164.03	Метод спутниковых геодезических измерений (определений)	0.10	–
373	405333.50	1330162.28	Метод спутниковых геодезических измерений (определений)	0.10	–
374	405333.83	1330160.44	Метод спутниковых геодезических измерений (определений)	0.10	–
375	405333.83	1330158.58	Метод спутниковых геодезических измерений (определений)	0.10	–
376	405333.50	1330156.74	Метод спутниковых геодезических измерений (определений)	0.10	–
377	405332.87	1330154.99	Метод спутниковых геодезических измерений (определений)	0.10	–
378	405331.93	1330153.37	Метод спутниковых геодезических измерений (определений)	0.10	–
379	405330.73	1330151.95	Метод спутниковых геодезических измерений (определений)	0.10	–
380	405329.05	1330150.57	Метод спутниковых геодезических измерений (определений)	0.10	–
381	405304.02	1330134.12	Метод спутниковых геодезических измерений (определений)	0.10	–
382	405270.19	1330110.89	Метод спутниковых геодезических измерений (определений)	0.10	–
383	405227.99	1330082.53	Метод спутниковых геодезических измерений (определений)	0.10	–
384	405178.20	1330048.82	Метод спутниковых геодезических измерений (определений)	0.10	–
385	405176.72	1330047.97	Метод спутниковых геодезических измерений (определений)	0.10	–
386	405174.97	1330047.33	Метод спутниковых геодезических измерений (определений)	0.10	–
387	405173.53	1330047.05	Метод спутниковых геодезических измерений (определений)	0.10	–
388	405112.48	1330039.41	Метод спутниковых геодезических измерений (определений)	0.10	–
389	405023.31	1329973.52	Метод спутниковых геодезических измерений (определений)	0.10	–
390	405047.73	1329891.95	Метод спутниковых геодезических измерений (определений)	0.10	–
391	405048.05	1329890.11	Метод спутниковых геодезических измерений (определений)	0.10	–
392	405048.05	1329888.24	Метод спутниковых геодезических измерений (определений)	0.10	–
393	405047.73	1329886.41	Метод спутниковых геодезических измерений (определений)	0.10	–
394	405047.09	1329884.65	Метод спутниковых геодезических измерений (определений)	0.10	–
395	405046.16	1329883.04	Метод спутниковых геодезических измерений (определений)	0.10	–
396	405044.96	1329881.61	Метод спутниковых геодезических измерений (определений)	0.10	–
397	405043.53	1329880.41	Метод спутниковых геодезических измерений (определений)	0.10	–
398	405041.92	1329879.48	Метод спутниковых геодезических измерений (определений)	0.10	–
399	405040.30	1329878.88	Метод спутниковых геодезических измерений (определений)	0.10	–
400	404989.08	1329864.44	Метод спутниковых геодезических измерений (определений)	0.10	–
401	404938.02	1329850.43	Метод спутниковых геодезических измерений (определений)	0.10	–
402	404881.98	1329834.51	Метод спутниковых геодезических измерений (определений)	0.10	–
403	404824.98	1329813.29	Метод спутниковых геодезических измерений (определений)	0.10	–
404	404771.76	1329802.42	Метод спутниковых геодезических измерений (определений)	0.10	–
405	404711.44	1329786.15	Метод спутниковых геодезических измерений (определений)	0.10	–
406	404660.73	1329772.02	Метод спутниковых геодезических измерений (определений)	0.10	–
407	404633.60	1329764.84	Метод спутниковых геодезических измерений (определений)	0.10	–
408	404650.70	1329751.17	Метод спутниковых геодезических измерений (определений)	0.10	–
409	404691.36	1329721.84	Метод спутниковых геодезических измерений (определений)	0.10	–
410	404721.77	1329699.70	Метод спутниковых геодезических измерений (определений)	0.10	–
411	404722.85	1329700.32	Метод спутниковых геодезических измерений (определений)	0.10	–
412	404724.65	1329700.98	Метод спутниковых геодезических измерений (определений)	0.10	–
413	404726.54	1329701.31	Метод спутниковых геодезических измерений (определений)	0.10	–
414	404728.45	1329701.31	Метод спутниковых геодезических измерений (определений)	0.10	–
415	404730.34	1329700.98	Метод спутниковых геодезических измерений (определений)	0.10	–
416	404732.14	1329700.32	Метод спутниковых геодезических измерений (определений)	0.10	–
417	404735.35	1329698.47	Метод спутниковых геодезических измерений (определений)	0.10	–
418	404736.82	1329697.24	Метод спутниковых геодезических измерений (определений)	0.10	–
419	404738.05	1329695.77	Метод спутниковых геодезических измерений (определений)	0.10	–
420	404739.01	1329694.11	Метод спутниковых геодезических измерений (определений)	0.10	–
421	404739.57	1329692.58	Метод спутниковых геодезических измерений (определений)	0.10	–
422	404773.06	1329684.72	Метод спутниковых геодезических измерений (определений)	0.10	–
423	404795.83	1329679.57	Метод спутниковых геодезических измерений (определений)	0.10	–
424	404830.75	1329684.63	Метод спутниковых геодезических измерений (определений)	0.10	–
425	404852.86	1329687.70	Метод спутниковых геодезических измерений (определений)	0.10	–
426	404900.70	1329694.68	Метод спутниковых геодезических измерений (определений)	0.10	–
427	404901.39	1329694.35	Метод спутниковых геодезических измерений (определений)	0.10	–
428	404901.93	1329693.81	Метод спутниковых геодезических измерений (определений)	0.10	–
429	404902.26	1329693.12	Метод спутниковых геодезических измерений (определений)	0.10	–
430	404902.26	1329691.98	Метод спутниковых геодезических измерений (определений)	0.10	–
431	404901.93	1329691.29	Метод спутниковых геодезических измерений (определений)	0.10	–
432	404901.39	1329690.75	Метод спутниковых геодезических измерений (определений)	0.10	–
433	404900.46	1329690.37	Метод спутниковых геодезических измерений (определений)	0.10	–
434	404877.52	1329686.89	Метод спутниковых геодезических измерений (определений)	0.10	–
435	404853.48	1329683.34	Метод спутниковых геодезических измерений (определений)	0.10	–
436	404795.26	1329675.19	Метод спутниковых геодезических измерений (определений)	0.10	–
437	404772.06	1329680.44	Метод спутниковых геодезических измерений (определений)	0.10	–
438	404739.91	1329687.98	Метод спутниковых геодезических измерений (определений)	0.10	–
439	404739.67	1329686.62	Метод спутниковых геодезических измерений (определений)	0.10	–
440	404739.01	1329684.81	Метод спутниковых геодезических измерений (определений)	0.10	–
441	404737.35	1329681.99	Метод спутниковых геодезических измерений (определений)	0.10	–
442	404742.22	1329672.04	Метод спутниковых геодезических измерений (определений)	0.10	–
443	404767.01	1329620.84	Метод спутниковых геодезических измерений (определений)	0.10	–
444	404794.10	1329565.40	Метод спутниковых геодезических измерений (определений)	0.10	–
445	404830.91	1329555.27	Метод спутниковых геодезических измерений (определений)	0.10	–
446	404893.60	1329537.36	Метод спутниковых геодезических измерений (определений)	0.10	–
447	404946.62	1329522.08	Метод спутниковых геодезических измерений (определений)	0.10	–
448	404994.19	1329506.90	Метод спутниковых геодезических измерений (определений)	0.10	–
449	405043.58	1329493.90	Метод спутниковых геодезических измерений (определений)	0.10	–
450	405092.91	1329480.16	Метод спутниковых геодезических измерений (определений)	0.10	–
451	405100.55	1329484.36	Метод спутниковых геодезических измерений (определений)	0.10	–
452	405085.91	1329492.95	Метод спутниковых геодезических измерений (определений)	0.10	–
453	405058.70	1329500.13	Метод спутниковых геодезических измерений (определений)	0.10	–
454	405030.91	1329507.81	Метод спутниковых геодезических измерений (определений)	0.10	–
455	405008.28	1329513.88	Метод спутниковых геодезических измерений (определений)	0.10	–
456	404976.28	1329522.75	Метод спутниковых геодезических измерений (определений)	0.10	–
457	404975.66	1329523.19	Метод спутниковых геодезических измерений (определений)	0.10	–
458	404975.22	1329523.81	Метод спутниковых геодезических измерений (определений)	0.10	–
459	404975.01	1329524.80	Метод спутниковых геодезических измерений (определений)	0.10	–
460	404975.37	1329539.67	Метод спутниковых геодезических измерений (определений)	0.10	–
461	404963.27	1329560.47	Метод спутниковых геодезических измерений (определений)	0.10	–
462	404938.00	1329565.17	Метод спутниковых геодезических измерений (определений)	0.10	–
463	404937.37	1329565.61	Метод спутниковых геодезических измерений (определений)	0.10	–
464	404936.94	1329566.24	Метод спутниковых геодезических измерений (определений)	0.10	–
465	404936.74	1329566.97	Метод спутниковых геодезических измерений (определений)	0.10	–
466	404936.81	1329567.74	Метод спутниковых геодезических измерений (определений)	0.10	–
467	404937.13	1329568.43	Метод спутниковых геодезических измерений (определений)	0.10	–
468	404937.67	1329568.97	Метод спутниковых геодезических измерений (определений)	0.10	–
469	404938.36	1329569.29	Метод спутниковых геодезических измерений (определений)	0.10	–
470	404939.33	1329569.33	Метод спутниковых геодезических измерений (определений)	0.10	–
471	404965.59	1329564.45	Метод спутниковых геодезических измерений (определений)	0.10	–
472	404966.22	1329564.01	Метод спутниковых геодезических измерений (определений)	0.10	–
473	404966.56	1329563.56	Метод спутниковых геодезических измерений (определений)	0.10	–
474	404979.71	1329540.81	Метод спутниковых геодезических измерений (определений)	0.10	–
475	404979.79	1329540.19	Метод спутниковых геодезических измерений (определений)	0.10	–
476	404979.45	1329526.41	Метод спутниковых геодезических измерений (определений)	0.10	–
477	405009.45	1329518.12	Метод спутниковых геодезических измерений (определений)	0.10	–
478	405032.08	1329512.05	Метод спутниковых геодезических измерений (определений)	0.10	–
479	405059.86	1329504.37	Метод спутниковых геодезических измерений (определений)	0.10	–
480	405087.88	1329496.90	Метод спутниковых геодезических измерений (определений)	0.10	–
481	405105.82	1329486.37	Метод спутниковых геодезических измерений (определений)	0.10	–
482	405143.10	1329478.12	Метод спутниковых геодезических измерений (определений)	0.10	–
483	405163.18	1329473.97	Метод спутниковых геодезических измерений (определений)	0.10	–
484	405215.98	1329462.49	Метод спутниковых геодезических измерений (определений)	0.10	–
485	405235.27	1329458.48	Метод спутниковых геодезических измерений (определений)	0.10	–
486	405255.37	1329453.99	Метод спутниковых геодезических измерений (определений)	0.10	–
487	405287.89	1329452.66	Метод спутниковых геодезических измерений (определений)	0.10	–
488	405346.35	1329443.71	Метод спутниковых геодезических измерений (определений)	0.10	–
489	405346.98	1329443.27	Метод спутниковых геодезических измерений (определений)	0.10	–
490	405347.42	1329442.65	Метод спутниковых геодезических измерений (определений)	0.10	–
491	405347.62	1329441.91	Метод спутниковых геодезических измерений (определений)	0.10	–
492	405347.55	1329441.15	Метод спутниковых геодезических измерений (определений)	0.10	–
493	405347.23	1329440.46	Метод спутниковых геодезических измерений (определений)	0.10	–
494	405346.69	1329439.92	Метод спутниковых геодезических измерений (определений)	0.10	–
495	405345.99	1329439.59	Метод спутниковых геодезических измерений (определений)	0.10	–
496	405345.10	1329439.54	Метод спутниковых геодезических измерений (определений)	0.10	–
497	405287.35	1329448.30	Метод спутниковых геодезических измерений (определений)	0.10	–
498	405257.30	1329449.51	Метод спутниковых геодезических измерений (определений)	0.10	–
499	405257.41	1329433.12	Метод спутниковых геодезических измерений (определений)	0.10	–
500	405263.01	1329431.53	Метод спутниковых геодезических измерений (определений)	0.10	–
501	405314.37	1329433.52	Метод спутниковых геодезических измерений (определений)	0.10	–
502	405316.21	1329433.20	Метод спутниковых геодезических измерений (определений)	0.10	–
503	405317.90	1329432.59	Метод спутниковых геодезических измерений (определений)	0.10	–
504	405410.94	1329390.00	Метод спутниковых геодезических измерений (определений)	0.10	–
505	405411.98	1329401.19	Метод спутниковых геодезических измерений (определений)	0.10	–
506	405408.87	1329465.50	Метод спутниковых геодезических измерений (определений)	0.10	–
507	405409.20	1329466.19	Метод спутниковых геодезических измерений (определений)	0.10	–
508	405409.74	1329466.73	Метод спутниковых геодезических измерений (определений)	0.10	–
509	405410.43	1329467.05	Метод спутниковых геодезических измерений (определений)	0.10	–
510	405411.19	1329467.12	Метод спутниковых геодезических измерений (определений)	0.10	–
511	405411.93	1329466.92	Метод спутниковых геодезических измерений (определений)	0.10	–
512	405412.55	1329466.48	Метод спутниковых геодезических измерений (определений)	0.10	–
513	405412.99	1329465.86	Метод спутниковых геодезических измерений (определений)	0.10	–
514	405413.20	1329465.03	Метод спутниковых геодезических измерений (определений)	0.10	–
515	405414.21	1329443.66	Метод спутниковых геодезических измерений (определений)	0.10	–
516	405416.38	1329400.93	Метод спутниковых геодезических измерений (определений)	0.10	–
517	405415.18	1329388.06	Метод спутниковых геодезических измерений (определений)	0.10	–
518	405415.83	1329387.75	Метод спутниковых геодезических измерений (определений)	0.10	–
519	405466.51	1329371.95	Метод спутниковых геодезических измерений (определений)	0.10	–
520	405532.85	1329352.48	Метод спутниковых геодезических измерений (определений)	0.10	–
521	405593.74	1329332.50	Метод спутниковых геодезических измерений (определений)	0.10	–
522	405595.36	1329331.57	Метод спутниковых геодезических измерений (определений)	0.10	–
523	405596.78	1329330.37	Метод спутниковых геодезических измерений (определений)	0.10	–
524	405597.98	1329328.94	Метод спутниковых геодезических измерений (определений)	0.10	–
525	405598.92	1329327.33	Метод спутниковых геодезических измерений (определений)	0.10	–
526	405599.55	1329325.57	Метод спутниковых геодезических измерений (определений)	0.10	–
527	405599.88	1329323.74	Метод спутниковых геодезических измерений (определений)	0.10	–
528	405599.90	1329322.27	Метод спутниковых геодезических измерений (определений)	0.10	–
529	405598.26	1329289.41	Метод спутниковых геодезических измерений (определений)	0.10	–
530	405597.67	1329255.04	Метод спутниковых геодезических измерений (определений)	0.10	–
531	405597.99	1329225.93	Метод спутниковых геодезических измерений (определений)	0.10	–
532	405598.63	1329190.19	Метод спутниковых геодезических измерений (определений)	0.10	–
533	405602.40	1329167.22	Метод спутниковых геодезических измерений (определений)	0.10	–
534	405604.59	1329166.65	Метод спутниковых геодезических измерений (определений)	0.10	–
535	405605.22	1329166.22	Метод спутниковых геодезических измерений (определений)	0.10	–
536	405605.65	1329165.59	Метод спутниковых геодезических измерений (определений)	0.10	–
537	405605.85	1329164.85	Метод спутниковых геодезических измерений (определений)	0.10	–
538	405605.79	1329164.09	Метод спутниковых геодезических измерений (определений)	0.10	–
539	405605.46	1329163.40	Метод спутниковых геодезических измерений (определений)	0.10	–
540	405604.92	1329162.86	Метод спутниковых геодезических измерений (определений)	0.10	–

541	405604.23	1325102.53	Метод спутниковых геодезических измерений (определений)	0.10	-
542	405603.47	1325102.47	Метод спутниковых геодезических измерений (определений)	0.10	-
543	405602.54	1325102.67	Метод спутниковых геодезических измерений (определений)	0.10	-
544	405614.86	1325088.13	Метод спутниковых геодезических измерений (определений)	0.10	-
545	405615.66	1325070.78	Метод спутниковых геодезических измерений (определений)	0.10	-
546	405615.98	1325098.72	Метод спутниковых геодезических измерений (определений)	0.10	-
547	405615.65	1325096.08	Метод спутниковых геодезических измерений (определений)	0.10	-
548	405615.02	1325084.33	Метод спутниковых геодезических измерений (определений)	0.10	-
549	405613.53	1325081.62	Метод спутниковых геодезических измерений (определений)	0.10	-
550	405613.26	1325079.27	Метод спутниковых геодезических измерений (определений)	0.10	-
551	405612.97	1325077.77	Метод спутниковых геодезических измерений (определений)	0.10	-
552	405612.31	1325073.57	Метод спутниковых геодезических измерений (определений)	0.10	-
553	405611.75	1325074.96	Метод спутниковых геодезических измерений (определений)	0.10	-
554	405610.56	1325050.69	Метод спутниковых геодезических измерений (определений)	0.10	-
555	405608.02	1325037.62	Метод спутниковых геодезических измерений (определений)	0.10	-
556	405608.04	1325036.04	Метод спутниковых геодезических измерений (определений)	0.10	-
557	405603.43	1325029.43	Метод спутниковых геодезических измерений (определений)	0.10	-
558	405593.53	1325036.27	Метод спутниковых	0.10	-
559	405593.05	1325054.44	Метод спутниковых геодезических измерений (определений)	0.10	-
560	405594.37	1325052.68	Метод спутниковых геодезических измерений (определений)	0.10	-
561	405595.44	1325051.07	Метод спутниковых геодезических измерений (определений)	0.10	-
562	405592.34	1325039.39	Метод спутниковых геодезических измерений (определений)	0.10	-
563	405592.33	1325039.80	Метод спутниковых геодезических измерений (определений)	0.10	-
564	405591.67	1325037.00	Метод спутниковых геодезических измерений (определений)	0.10	-
565	405590.71	1325035.34	Метод спутниковых геодезических измерений (определений)	0.10	-
566	405589.48	1325033.87	Метод спутниковых геодезических измерений (определений)	0.10	-
567	405588.08	1325032.64	Метод спутниковых геодезических измерений (определений)	0.10	-
568	405586.35	1325031.68	Метод спутниковых геодезических измерений (определений)	0.10	-
569	405584.35	1325031.02	Метод спутниковых геодезических измерений (определений)	0.10	-
570	405583.95	1325030.92	Метод спутниковых геодезических измерений (определений)	0.10	-
571	405582.05	1325029.45	Метод спутниковых геодезических измерений (определений)	0.10	-
572	405580.01	1325029.03	Метод спутниковых геодезических измерений (определений)	0.10	-
573	405580.08	1325029.06	Метод спутниковых геодезических измерений (определений)	0.10	-
574	405586.40	1325025.77	Метод спутниковых геодезических измерений (определений)	0.10	-
575	405584.77	1325051.55	Метод спутниковых геодезических измерений	0.10	-
576	405582.00	1325034.98	Метод спутниковых геодезических измерений (определений)	0.10	-
577	405582.28	1325034.28	Метод спутниковых геодезических измерений (определений)	0.10	-
578	405581.74	1325033.74	Метод спутниковых геодезических измерений (определений)	0.10	-
579	405581.05	1325033.42	Метод спутниковых геодезических измерений (определений)	0.10	-
580	405580.44	1325033.33	Метод спутниковых геодезических измерений (определений)	0.10	-
581	405579.86	1325033.69	Метод спутниковых геодезических измерений (определений)	0.10	-
582	405514.19	1325035.37	Метод спутниковых геодезических измерений (определений)	0.10	-
583	405444.80	1325038.11	Метод спутниковых геодезических измерений (определений)	0.10	-
584	405421.93	1325040.39	Метод спутниковых геодезических измерений (определений)	0.10	-
585	405398.01	1325043.08	Метод спутниковых геодезических измерений (определений)	0.10	-
586	405312.33	1325052.63	Метод спутниковых геодезических измерений (определений)	0.10	-
587	405280.63	1325059.34	Метод спутниковых геодезических измерений (определений)	0.10	-
588	405276.76	1325054.09	Метод спутниковых геодезических измерений (определений)	0.10	-
589	405241.03	1325056.16	Метод спутниковых геодезических измерений (определений)	0.10	-
590	405236.95	1325030.27	Метод спутниковых геодезических измерений (определений)	0.10	-
591	405236.62	1325049.38	Метод спутниковых геодезических измерений (определений)	0.10	-
592	405236.08	1325049.04	Метод спутниковых геодезических измерений	0.10	-
593	405235.39	1325048.71	Метод спутниковых геодезических измерений (определений)	0.10	-
594	405234.46	1325048.67	Метод спутниковых геодезических измерений (определений)	0.10	-
595	405208.65	1325052.97	Метод спутниковых геодезических измерений (определений)	0.10	-
596	405088.46	1325057.94	Метод спутниковых геодезических измерений (определений)	0.10	-
597	405063.24	1325054.27	Метод спутниковых геодезических измерений (определений)	0.10	-
598	405061.71	1325054.79	Метод спутниковых геодезических измерений (определений)	0.10	-
599	405061.28	1325065.55	Метод спутниковых геодезических измерений (определений)	0.10	-
600	405061.08	1325061.07	Метод спутниковых геодезических измерений (определений)	0.10	-
601	405061.09	1325061.56	Метод спутниковых геодезических измерений (определений)	0.10	-
602	405063.97	1325062.42	Метод спутниковых геодезических измерений (определений)	0.10	-
603	405063.29	1325063.12	Метод спутниковых геодезических измерений (определений)	0.10	-
604	405063.83	1325063.66	Метод спутниковых геодезических измерений (определений)	0.10	-
605	405063.52	1325063.98	Метод спутниковых геодезических измерений (определений)	0.10	-
606	405018.28	1325064.05	Метод спутниковых геодезических измерений (определений)	0.10	-
607	405019.02	1325063.85	Метод спутниковых геодезических измерений (определений)	0.10	-
608	405019.05	1325063.41	Метод спутниковых геодезических измерений (определений)	0.10	-
609	405370.08	1325602.78	Метод спутниковых геодезических измерений (определений)	0.10	-
610	405370.28	1325602.05	Метод спутниковых геодезических измерений (определений)	0.10	-
611	405370.27	1325601.56	Метод спутниковых геодезических измерений (определений)	0.10	-
612	405601.72	1325367.93	Метод спутниковых геодезических измерений (определений)	0.10	-
613	405081.50	1325522.22	Метод спутниковых геодезических измерений (определений)	0.10	-
614	405201.02	1325357.26	Метод спутниковых геодезических измерений (определений)	0.10	-
615	405223.19	1325353.34	Метод спутниковых геодезических измерений (определений)	0.10	-
616	405227.26	1325819.18	Метод спутниковых геодезических измерений (определений)	0.10	-
617	405257.59	1325819.87	Метод спутниковых геодезических измерений (определений)	0.10	-
618	405258.13	1325791.41	Метод спутниковых геодезических измерений (определений)	0.10	-
619	405258.82	1325791.75	Метод спутниковых геодезических измерений (определений)	0.10	-
620	405259.09	1325791.79	Метод спутниковых геодезических измерений (определений)	0.10	-
621	405257.54	1325818.33	Метод спутниковых геодезических измерений (определений)	0.10	-
622	405281.55	1325813.65	Метод спутниковых геодезических измерений (определений)	0.10	-
623	405313.14	1325816.91	Метод спутниковых геодезических измерений (определений)	0.10	-
624	405342.74	1325833.60	Метод спутниковых геодезических измерений (определений)	0.10	-
625	405445.20	1325842.49	Метод спутниковых геодезических измерений (определений)	0.10	-
626	405501.00	1325838.09	Метод спутниковых геодезических измерений (определений)	0.10	-
627	405578.55	1325337.78	Метод спутниковых	0.10	-
628	405580.40	1325332.08	Метод спутниковых геодезических измерений (определений)	0.10	-
629	405582.02	1325818.13	Метод спутниковых геодезических измерений (определений)	0.10	-
630	405584.07	1325818.68	Метод спутниковых геодезических измерений (определений)	0.10	-
631	405578.18	1326073.31	Метод спутниковых геодезических измерений (определений)	0.10	-
632	405569.13	1326076.10	Метод спутниковых геодезических измерений (определений)	0.10	-
633	405551.14	1326077.83	Метод спутниковых геодезических измерений (определений)	0.10	-
634	405523.22	1326082.73	Метод спутниковых геодезических измерений (определений)	0.10	-
635	405420.87	1326093.98	Метод спутниковых геодезических измерений (определений)	0.10	-
636	405361.06	1327814.17	Метод спутниковых геодезических измерений (определений)	0.10	-
637	405218.03	1328784.88	Метод спутниковых геодезических измерений (определений)	0.10	-
638	405089.01	1328789.97	Метод спутниковых геодезических измерений (определений)	0.10	-
639	405017.53	1328757.33	Метод спутниковых геодезических измерений (определений)	0.10	-
640	405035.36	1328701.19	Метод спутниковых геодезических измерений (определений)	0.10	-
641	405129.81	1328704.85	Метод спутниковых геодезических измерений (определений)	0.10	-
642	405034.57	1329770.03	Метод спутниковых геодезических измерений (определений)	0.10	-
643	405048.30	1329788.55	Метод спутниковых геодезических измерений (определений)	0.10	-
644	405027.08	1329803.63	Метод спутниковых геодезических измерений	0.10	-
645	404998.37	1329813.08	Метод спутниковых геодезических измерений (определений)	0.10	-
646	404975.34	1329817.23	Метод спутниковых геодезических измерений (определений)	0.10	-
647	404945.25	1329829.22	Метод спутниковых геодезических измерений (определений)	0.10	-
648	404944.71	1329829.76	Метод спутниковых геодезических измерений (определений)	0.10	-
649	404944.38	1329830.46	Метод спутниковых геодезических измерений (определений)	0.10	-
650	404944.38	1329831.59	Метод спутниковых геодезических измерений (определений)	0.10	-
651	404944.71	1329832.29	Метод спутниковых геодезических измерений (определений)	0.10	-
652	404945.25	1329833.83	Метод спутниковых геодезических измерений (определений)	0.10	-
653	404945.94	1329835.13	Метод спутниковых геодезических измерений (определений)	0.10	-
654	404946.70	1329833.22	Метод спутниковых геодезических измерений (определений)	0.10	-
655	404947.25	1329833.10	Метод спутниковых геодезических измерений (определений)	0.10	-
656	404999.82	1329814.84	Метод спутниковых геодезических измерений (определений)	0.10	-
657	405028.97	1329804.60	Метод спутниковых геодезических измерений (определений)	0.10	-
658	405050.20	1329795.53	Метод спутниковых геодезических измерений (определений)	0.10	-
659	405035.87	1329774.23	Метод спутниковых геодезических измерений (определений)	0.10	-
660	405130.08	1329769.16	Метод спутниковых геодезических измерений (определений)	0.10	-
661	405508.82	1329571.54	Метод спутниковых геодезических измерений	0.10	-
662	405050.27	1329754.19	Метод спутниковых геодезических измерений (определений)	0.10	-
663	405217.31	1329749.20	Метод спутниковых геодезических измерений (определений)	0.10	-
664	405243.63	1329744.06	Метод спутниковых геодезических измерений (определений)	0.10	-
665	405301.96	1329718.48	Метод спутниковых геодезических измерений (определений)	0.10	-
666	405391.46	1329712.95	Метод спутниковых геодезических измерений (определений)	0.10	-
667	405430.72	1329754.30	Метод спутниковых геодезических измерений (определений)	0.10	-
668	405524.04	1329807.05	Метод спутниковых геодезических измерений (определений)	0.10	-
669	405551.81	1329842.18	Метод спутниковых геодезических измерений (определений)	0.10	-
670	405570.22	1329880.37	Метод спутниковых геодезических измерений (определений)	0.10	-
671	405577.93	1329877.99	Метод спутниковых геодезических измерений (определений)	0.10	-
672	405578.30	1329869.78	Метод спутниковых геодезических измерений (определений)	0.10	-
673	405578.64	1329869.84	Метод спутниковых геодезических измерений (определений)	0.10	-
674	405576.76	1329861.17	Метод спутниковых геодезических измерений (определений)	0.10	-
675	405574.95	1329861.83	Метод спутниковых геодезических измерений (определений)	0.10	-
676	405573.29	1329862.79	Метод спутниковых геодезических измерений (определений)	0.10	-
677	405572.47	1329863.48	Метод спутниковых геодезических измерений (определений)	0.10	-
678	405566.81	1329869.95	Метод спутниковых геодезических измерений (определений)	0.10	-
679	405565.81	1329869.92	Метод спутниковых геодезических измерений (определений)	0.10	-
680	405531.79	1329867.72	Метод спутниковых геодезических измерений (определений)	0.10	-
681	405479.09	1329787.84	Метод спутниковых геодезических измерений (определений)	0.10	-
682	405403.70	1329711.23	Метод спутниковых геодезических измерений (определений)	0.10	-
683	405263.31	1329758.02	Метод спутниковых геодезических измерений (определений)	0.10	-
684	405237.85	1329756.50	Метод спутниковых геодезических измерений (определений)	0.10	-
685	405071.02	1329779.96	Метод спутниковых геодезических измерений (определений)	0.10	-
686	405041.35	1329783.03	Метод спутниковых геодезических измерений (определений)	0.10	-
687	405011.77	1329791.26	Метод спутниковых геодезических измерений (определений)	0.10	-
688	405087.05	1329797.95	Метод спутниковых геодезических измерений (определений)	0.10	-
689	405074.07	1328811.41	Метод спутниковых геодезических измерений (определений)	0.10	-
690	404987.47	1328825.39	Метод спутниковых геодезических измерений (определений)	0.10	-
691	404955.78	1328835.62	Метод спутниковых геодезических измерений (определений)	0.10	-
692	404955.24	1328836.16	Метод спутниковых геодезических измерений (определений)	0.10	-
693	404954.92	1328836.83	Метод спутниковых геодезических измерений (определений)	0.10	-
694	404954.92	1328837.99	Метод спутниковых геодезических измерений (определений)	0.10	-
695	404955.24	1328838.08	Метод спутниковых геодезических измерений (определений)	0.10	-
696	404955.78	1328839.22	Метод спутниковых	0.10	-
697	404956.47	1328839.53	Метод спутниковых геодезических измерений (определений)	0.10	-
698	404957.23	1328839.61	Метод спутниковых геодезических измерений (определений)	0.10	-
699	404957.71	1328839.52	Метод спутниковых геодезических измерений (определений)	0.10	-
700	404988.77	1328825.39	Метод спутниковых геодезических измерений (определений)	0.10	-
701	405042.72	1328787.27	Метод спутниковых геодезических измерений (определений)	0.10	-
702	405172.78	1328779.20	Метод спутниковых геодезических измерений (определений)	0.10	-
703	405195.22	1328779.01	Метод спутниковых геодезических измерений (определений)	0.10	-
704	405239.01	1328769.73	Метод спутниковых геодезических измерений (определений)	0.10	-
705	405243.31	1328754.30	Метод спутниковых геодезических измерений (определений)	0.10	-
706	405401.54	1328715.55	Метод спутниковых геодезических измерений (определений)	0.10	-
707	405479.91	1328712.17	Метод спутниковых геодезических измерений (определений)	0.10	-
708	405532.64	1328702.03	Метод спутниковых геодезических измерений (определений)	0.10	-
709	405565.98	1328695.37	Метод спутниковых геодезических измерений (определений)	0.10	-
710	405569.69	1328697.05	Метод спутниковых геодезических измерений (определений)	0.10	-
711	405569.65	1328697.13	Метод спутниковых геодезических измерений (определений)	0.10	-
712	405568.98	1328698.95	Метод спутниковых геодезических измерений (определений)	0.10	-
713	405568.64	1328700.84	Метод спутниковых геодезических	0.10	-
714	405568.64	1328702.76	Метод спутниковых геодезических измерений (определений)	0.10	-
715	405568.91	1328703.79	Метод спутниковых геодезических измерений (определений)	0.10	-
716	405569.25	1328707.07	Метод спутниковых геодезических измерений (определений)	0.10	-
717	405569.90	1328709.47	Метод спутниковых геодезических измерений (определений)	0.10	-
718	405570.86	1328711.13	Метод спутниковых геодезических измерений (определений)	0.10	-
719	405572.45	1328712.88	Метод спутниковых геодезических измерений (определений)	0.10	-
720	405572.28	1328751.38	Метод спутниковых геодезических измерений (определений)	0.10	-
721	405571.91	1328751.53	Метод спутниковых геодезических измерений (определений)	0.10	-
722	405571.77	1328754.02	Метод спутниковых геодезических измерений (определений)	0.10	-
723	405577.07	1328826.42	Метод спутниковых геодезических измерений (определений)	0.10	-
724	405580.02	1328882.45	Метод спутниковых геодезических измерений (определений)	0.10	-
725	405582.55	1328876.12	Метод спутниковых геодезических измерений (определений)	0.10	-
726	405585.79	1328907.80	Метод спутниковых геодезических измерений (определений)	0.10	-
727	405586.18	1328908.57	Метод спутниковых геодезических измерений (определений)	0.10	-
728	405579.16	1328949.09	Метод спутниковых геодезических измерений (определений)	0.10	-
729	405579.13	1328950.53	Метод спутниковых геодезических измерений (определений)	0.10	-
730	405580.33	1328975.22	Метод спутниковых геодезических измерений	0.10	-
731	405579.66	1328978.07	Метод спутниковых геодезических измерений (определений)	0.10	-
732	405565.50	1328978.70	Метод спутниковых геодезических измерений (определений)	0.10	-
733	405536.31	1328979.49	Метод спутниковых геодезических измерений (определений)	0.10	-
734	405532.92	1328970.26	Метод спутниковых геодезических измерений (определений)	0.10	-
735	405547.15	1328964.54	Метод спутниковых геодезических измерений (определений)	0.10	-
736	405566.96	1328955.60	Метод спутниковых геодезических измерений (определений)	0.10	-
737	405567.50	1328955.96	Метод спутниковых геодезических измерений (определений)	0.10	-
738	405567.83	1328954.37	Метод спутниковых геодезических измерений (определений)	0.10	-
739	405567.83	1328953.23	Метод спутниковых геодезических измерений (определений)	0.10	-
740	405567.30	1328952.54	Метод спутниковых геодезических измерений (определений)	0.10	-
741	405566.96	1328952.90	Метод спутниковых геодезических измерений (определений)	0.10	-
742	405566.27	1328951.07	Метод спутниковых геодезических измерений (определений)	0.10	-
743	405565.51	1328951.61	Метод спутниковых геодезических измерений (определений)	0.10	-
744	405564.80	1328951.79	Метод спутниковых геодезических измерений (определений)	0.10	-
745	405545.37	1328960.51	Метод спутниковых геодезических измерений (определений)	0.10	-
746	405529.49	1328963.90	Метод спутниковых геодезических измерений (определений)	0.10	-
747	405516.08	1328969.58	Метод спутниковых геодезических измерений (определений)	0.10	-
748	405547.07	1329094.38	Метод спутниковых геодезических измерений (определений)	0.10	-
749	405296.78	1329994.91	Метод спутниковых геодезических измерений (определений)	0.10	-
750	405222.06	1329961.149	Метод спутниковых геодезических измерений (определений)	0.10	-
751	405896.99	1329016.72	Метод спутниковых геодезических измерений (определений)	0.10	-
752	405879.53	1329020.75	Метод спутниковых геодезических измерений (определений)	0.10	-
753	405838.41	1329029.80	Метод спутниковых геодезических измерений (определений)	0.10	-
754	405810.63	1329054.35	Метод спутниковых геодезических измерений (определений)	0.10	-
755	405985.76	1329038.55	Метод спутниковых геодезических измерений (определений)	0.10	-
756	405960.30	1329042.75	Метод спутниковых геодезических измерений (определений)	0.10	-
757	405943.43	1329042.82	Метод спутниковых геодезических измерений (определений)	0.10	-
758	405942.74	1329043.15	Метод спутниковых геодезических измерений (определений)	0.10	-
759	405942.20	1329043.69	Метод спутниковых геодезических измерений (определений)	0.10	-
760	405941.88	1329044.38	Метод спутниковых геодезических измерений (определений)	0.10	-
761	405941.88	1329045.32	Метод спутниковых геодезических измерений (определений)	0.10	-
762	405942.20	1329046.21	Метод спутниковых геодезических измерений (определений)	0.10	-
763	405942.74	1329046.75	Метод спутниковых геодезических измерений (определений)	0.10	-
764	405943.43	1329047.07	Метод спутниковых геодезических измерений (определений)	0.10	-
765	405944.10	1329047.13	Метод спутниковых	0.10	-
766	405960.84	1329047.12	Метод спутниковых геодезических измерений (определений)	0.10	-
767	405839.29	1329054.11	Метод спутниковых геодезических измерений (определений)	0.10	-
768	405880.51	1329025.04	Метод спутниковых геодезических измерений (определений)	0.10	-
769	405897.96	1329021.01	Метод спутниковых геодезических измерений (определений)	0.10	-
770	405223.00	1329013.70	Метод спутниковых геодезических измерений (определений)	0.10	-
771	405297.73	1328999.21	Метод спутниковых геодезических измерений (определений)	0.10	-
772	405347.84	1328988.71	Метод спутниковых геодезических измерений (определений)	0.10	-
773	405316.83	1328973.92	Метод спутниковых геодезических измерений (определений)	0.10	-
774	405328.71	1328971.54	Метод спутниковых геодезических измерений (определений)	0.10	-
775	405331.78	1328979.99	Метод спутниковых геодезических измерений (определений)	0.10	-
776	405321.01	1328981.26	Метод спутниковых геодезических измерений (определений)	0.10	-
777	405419.35	1328984.14	Метод спутниковых геодезических измерений (определений)	0.10	-
778	405472.92	1328987.54	Метод спутниковых геодезических измерений (определений)	0.10	-
779	405432.39	1328992.92	Метод спутниковых геодезических измерений (определений)	0.10	-
780	405415.12	1328993.39	Метод спутниковых геодезических измерений (определений)	0.10	-
781	405303.22	1329001.25	Метод спутниковых геодезических измерений (определений)	0.10	-
782	405340.36	1329006.59	Метод спутниковых геодезических	0.10	-
783	405292.84	1329015.82	Метод спутниковых геодезических измерений (определений)	0.10	-
784	405177.66	1329037.52	Метод спутниковых геодезических измерений (определений)	0.10	-
785	405651.87	1329066.29	Метод спутниковых геодезических измерений (определений)	0.10	-
786	405651.18	1329066.61	Метод спутниковых геодезических измерений (определений)	0.10	-
787	405650.64	1329067.15	Метод спутниковых геодезических измерений (определений)	0.10	-
788	405650.32	1329067.84	Метод спутниковых геодезических измерений (определений)	0.10	-
789	405650.32	1329068.98	Метод спутниковых геодезических измерений (определений)	0.10	-
790	405650.64	1329069.68	Метод спутниковых геодезических измерений (определений)	0.10	-
791	405651.18	1329070.22	Метод спутниковых геодезических измерений (определений)	0.10	-
792	405651.87	1329070.54	Метод спутниковых геодезических измерений (определений)	0.10	-
793	405652.94	1329070.36	Метод спутниковых геодезических измерений (определений)	0.10	-
794	405177.08	1329041.82	Метод спутниковых геодезических измерений (определений)	0.10	-
795	405221.13	1329033.84	Метод спутниковых геодезических измерений (определений)	0.10	-
796	405253.25	1329020.15	Метод спутниковых геодезических измерений (определений)	0.10	-
797	405341.39	1329010.92	Метод спутниковых геодезических измерений (определений)	0.10	-
798	405303.97	1329003.39	Метод спутниковых геодезических измерений (определений)	0.10	-
799	405415.70	1328999.47	Метод спутниковых геодезических измерений	0.10	-
B00	405431.98	1328994.81	Метод спутниковых геодезических измерений (определений)	0.10	-
B01	405475.35	1328991.90	Метод спутниковых геодезических измерений (определений)	0.10	-
B02	405534.83	1328983.95	Метод спутниковых геодезических измерений (определений)	0.10	-
B03	405534.48	1328984.47	Метод спутниковых геодезических измерений (определений)	0.10	-
B04	405534.28	1328985.32	Метод спутниковых геодезических измерений (определений)	0.10	-
B05	405532.65	1328034.23	Метод спутниковых геодезических измерений (определений)	0.10	-
B06	405529.13	1329143.75	Метод спутниковых геодезических измерений (определений)	0.10	-
B07	405527.92	1329170.87	Метод спутниковых геодезических измерений (определений)	0.10	-
B08	405493.37	1329171.92	Метод спутниковых геодезических измерений (определений)	0.10	-
B09	405477.34	1329174.19	Метод спутниковых геодезических измерений (определений)	0.10	-
B10	405466.21	1329174.21	Метод спутниковых геодезических измерений (определений)	0.10	-
B11	405431.46	1329176.40	Метод спутниковых геодезических измерений (определений)	0.10	-
B12	405428.49	1329178.79	Метод спутниковых геодезических измерений	0.10	-
B13	405412.70	1329177.56	Метод спутниковых геодезических измерений (определений)	0.10	-
B14	405367.17	1329181.72	Метод спутниковых геодезических измерений (определений)	0.10	-
B15	405351.17	1329183.05	Метод спутниковых геодезических измерений (определений)	0.10	-
B16	405319.59	1329185.69	Метод спутниковых геодезических измерений (определений)	0.10	-

817	410274.52	1325180.41	Метод спутниковых геодезических измерений (определений)	0.10	–
818	410275.82	1325180.75	Метод спутниковых геодезических измерений (определений)	0.10	–
819	410275.28	1325190.27	Метод спутниковых геодезических измерений (определений)	0.10	–
820	410272.96	1325190.97	Метод спутниковых геодезических измерений (определений)	0.10	–
821	410272.96	1325192.39	Метод спутниковых геодезических измерений (определений)	0.10	–
822	410275.28	1325192.89	Метод спутниковых геодезических измерений (определений)	0.10	–
823	410275.82	1325193.34	Метод спутниковых геодезических измерений (определений)	0.10	–
824	410274.52	1325193.66	Метод спутниковых геодезических измерений (определений)	0.10	–
825	410275.26	1325193.75	Метод спутниковых геодезических измерений (определений)	0.10	–
826	410319.96	1325190.07	Метод спутниковых геодезических измерений (определений)	0.10	–
827	410330.54	1325187.43	Метод спутниковых геодезических измерений (определений)	0.10	–
828	410367.56	1325186.11	Метод спутниковых геодезических измерений (определений)	0.10	–
829	410412.92	1325181.96	Метод спутниковых геодезических измерений (определений)	0.10	–
830	410428.74	1325183.39	Метод спутниковых геодезических измерений (определений)	0.10	–
831	410432.05	1325180.76	Метод спутниковых геодезических измерений (определений)	0.10	–
832	410461.71	1325178.58	Метод спутниковых геодезических измерений (определений)	0.10	–
833	410477.67	1325178.49	Метод спутниковых геодезических измерений (определений)	0.10	–
834	410491.74	1325176.30	Метод спутниковых геодезических измерений (определений)	0.10	–
835	410527.84	1325175.27	Метод спутниковых геодезических измерений (определений)	0.10	–
836	410527.86	1325184.38	Метод спутниковых геодезических измерений (определений)	0.10	–
837	410537.27	1325186.43	Метод спутниковых геодезических измерений (определений)	0.10	–
838	410479.13	1325189.33	Метод спутниковых геодезических измерений (определений)	0.10	–
839	410434.03	1325191.86	Метод спутниковых геодезических измерений (определений)	0.10	–
840	410426.55	1325194.75	Метод спутниковых геодезических измерений (определений)	0.10	–
841	410425.86	1325195.05	Метод спутниковых геодезических измерений (определений)	0.10	–
842	410425.32	1325195.39	Метод спутниковых геодезических измерений (определений)	0.10	–
843	410425.00	1325196.29	Метод спутниковых геодезических измерений (определений)	0.10	–
844	410425.00	1325197.43	Метод спутниковых геодезических измерений (определений)	0.10	–
845	410425.32	1325198.12	Метод спутниковых геодезических измерений (определений)	0.10	–
846	410425.86	1325198.66	Метод спутниковых геодезических измерений (определений)	0.10	–
847	410426.55	1325198.98	Метод спутниковых геодезических измерений (определений)	0.10	–
848	410427.37	1325199.05	Метод спутниковых геодезических измерений (определений)	0.10	–
849	410530.12	1325188.38	Метод спутниковых геодезических измерений (определений)	0.10	–
850	410508.95	1325190.50	Метод спутниковых геодезических измерений (определений)	0.10	–
851	410509.65	1325190.30	Метод спутниковых геодезических измерений (определений)	0.10	–
852	410570.28	1325189.86	Метод спутниковых геодезических измерений (определений)	0.10	–
853	410570.71	1325189.24	Метод спутниковых геодезических измерений (определений)	0.10	–
854	410570.91	1325188.50	Метод спутниковых геодезических измерений (определений)	0.10	–
855	410570.85	1325187.74	Метод спутниковых геодезических измерений (определений)	0.10	–
856	410570.32	1325187.05	Метод спутниковых геодезических измерений (определений)	0.10	–
857	410569.98	1325186.31	Метод спутниковых геодезических измерений (определений)	0.10	–
858	410569.29	1325186.18	Метод спутниковых геодезических измерений (определений)	0.10	–
859	410568.83	1325186.11	Метод спутниковых геодезических измерений (определений)	0.10	–
860	410332.26	1325184.28	Метод спутниковых геодезических измерений (определений)	0.10	–
861	410532.21	1325175.13	Метод спутниковых геодезических измерений (определений)	0.10	–
862	410549.70	1325174.39	Метод спутниковых геодезических измерений (определений)	0.10	–
863	410573.75	1325173.34	Метод спутниковых геодезических измерений (определений)	0.10	–
864	410573.97	1325172.54	Метод спутниковых геодезических измерений (определений)	0.10	–
865	410577.25	1325188.99	Метод спутниковых геодезических измерений (определений)	0.10	–
866	410576.60	1325223.63	Метод спутниковых геодезических измерений (определений)	0.10	–
867	410576.27	1325251.23	Метод спутниковых геодезических измерений (определений)	0.10	–
868	410576.87	1325290.30	Метод спутниковых геодезических измерений (определений)	0.10	–
869	410578.12	1325411.17	Метод спутниковых геодезических измерений (определений)	0.10	–
870	410531.90	1325410.28	Метод спутниковых геодезических измерений (определений)	0.10	–
871	410529.95	1325528.78	Метод спутниковых геодезических измерений (определений)	0.10	–
872	410530.61	1325532.20	Метод спутниковых геодезических измерений (определений)	0.10	–
873	410530.29	1325531.31	Метод спутниковых геодезических измерений (определений)	0.10	–
874	410529.75	1325190.97	Метод спутниковых геодезических измерений (определений)	0.10	–
875	410529.96	1325190.65	Метод спутниковых геодезических измерений (определений)	0.10	–
876	410528.30	1325190.38	Метод спутниковых геодезических измерений (определений)	0.10	–
877	410527.36	1325190.78	Метод спутниковых геодезических измерений (определений)	0.10	–
878	410526.95	1325191.21	Метод спутниковых геодезических измерений (определений)	0.10	–
879	410526.49	1325191.84	Метод спутниковых геодезических измерений (определений)	0.10	–
880	410526.29	1325192.72	Метод спутниковых геодезических измерений (определений)	0.10	–
881	410523.55	1325330.36	Метод спутниковых геодезических измерений (определений)	0.10	–
882	410523.85	1325332.24	Метод спутниковых геодезических измерений (определений)	0.10	–
883	410489.99	1325482.79	Метод спутниковых геодезических измерений (определений)	0.10	–
884	410471.11	1325544.69	Метод спутниковых геодезических измерений (определений)	0.10	–
885	410455.23	1325545.98	Метод спутниковых геодезических измерений (определений)	0.10	–
886	410432.11	1325548.16	Метод спутниковых геодезических измерений (определений)	0.10	–
887	410414.03	1325552.09	Метод спутниковых геодезических измерений (определений)	0.10	–
888	410261.42	1325584.52	Метод спутниковых геодезических измерений (определений)	0.10	–
889	410230.53	1325587.94	Метод спутниковых геодезических измерений (определений)	0.10	–
890	410182.73	1325572.17	Метод спутниковых геодезических измерений (определений)	0.10	–
891	410128.55	1325578.58	Метод спутниковых геодезических измерений (определений)	0.10	–
892	410010.60	1325581.04	Метод спутниковых геодезических измерений (определений)	0.10	–
893	410010.00	1325584.34	Метод спутниковых геодезических измерений (определений)	0.10	–
894	410064.15	1325589.71	Метод спутниковых геодезических измерений (определений)	0.10	–
895	410063.52	1325593.15	Метод спутниковых геодезических измерений (определений)	0.10	–
896	410063.08	1325593.78	Метод спутниковых геодезических измерений (определений)	0.10	–
897	410062.88	1325591.51	Метод спутниковых геодезических измерений (определений)	0.10	–
898	410062.95	1325592.28	Метод спутниковых геодезических измерений (определений)	0.10	–
899	410063.27	1325592.97	Метод спутниковых геодезических измерений (определений)	0.10	–
900	410063.81	1325593.51	Метод спутниковых геодезических измерений (определений)	0.10	–
901	410064.51	1325593.83	Метод спутниковых геодезических измерений (определений)	0.10	–
902	410063.52	1325593.86	Метод спутниковых геодезических измерений (определений)	0.10	–
903	410093.83	1325588.66	Метод спутниковых геодезических измерений (определений)	0.10	–
904	410110.29	1325588.39	Метод спутниковых геодезических измерений (определений)	0.10	–
905	410129.09	1325582.94	Метод спутниковых геодезических измерений (определений)	0.10	–
906	410383.21	1325576.54	Метод спутниковых геодезических измерений (определений)	0.10	–
907	410246.62	1325570.84	Метод спутниковых геодезических измерений (определений)	0.10	–
908	410249.36	1325590.46	Метод спутниковых геодезических измерений (определений)	0.10	–
909	410223.76	1325590.02	Метод спутниковых геодезических измерений (определений)	0.10	–
910	410198.70	1325590.89	Метод спутниковых геодезических измерений (определений)	0.10	–
911	410168.38	1325594.31	Метод спутниковых геодезических измерений (определений)	0.10	–
912	410143.05	1325597.32	Метод спутниковых геодезических измерений (определений)	0.10	–
913	410619.19	1324627.73	Метод спутниковых геодезических измерений (определений)	0.10	–
914	410301.30	1324621.33	Метод спутниковых геодезических измерений (определений)	0.10	–
915	410473.30	1324431.20	Метод спутниковых геодезических измерений (определений)	0.10	–
916	410472.27	1324431.64	Метод спутниковых геодезических измерений (определений)	0.10	–
917	410472.23	1324432.26	Метод спутниковых геодезических измерений (определений)	0.10	–
918	410472.04	1324433.00	Метод спутниковых геодезических измерений (определений)	0.10	–
919	410472.10	1324433.76	Метод спутниковых геодезических измерений (определений)	0.10	–
920	410472.43	1324434.46	Метод спутниковых геодезических измерений (определений)	0.10	–
921	410472.97	1324435.00	Метод спутниковых геодезических измерений (определений)	0.10	–
922	410473.66	1324435.32	Метод спутниковых геодезических измерений (определений)	0.10	–
923	410474.17	1324435.35	Метод спутниковых геодезических измерений (определений)	0.10	–
924	410301.82	1324429.74	Метод спутниковых геодезических измерений (определений)	0.10	–
925	410017.16	1324431.80	Метод спутниковых геодезических измерений (определений)	0.10	–
926	410017.98	1324419.30	Метод спутниковых геодезических измерений (определений)	0.10	–
927	410018.31	1324410.19	Метод спутниковых геодезических измерений (определений)	0.10	–
928	410018.85	1324410.74	Метод спутниковых геодезических измерений (определений)	0.10	–
929	410019.34	1324411.06	Метод спутниковых геодезических измерений (определений)	0.10	–
930	410020.30	1324411.12	Метод спутниковых геодезических измерений (определений)	0.10	–
931	410021.16	1324410.93	Метод спутниковых геодезических измерений (определений)	0.10	–
932	410021.66	1324410.49	Метод спутниковых геодезических измерений (определений)	0.10	–
933	410022.10	1324410.46	Метод спутниковых геодезических измерений (определений)	0.10	–
934	410022.31	1324418.87	Метод спутниковых геодезических измерений (определений)	0.10	–
935	410021.35	1324431.68	Метод спутниковых геодезических измерений (определений)	0.10	–
936	410143.37	1324611.62	Метод спутниковых геодезических измерений (определений)	0.10	–
937	410510.89	1325508.08	Метод спутниковых геодезических измерений (определений)	0.10	–
938	410519.11	1325955.27	Метод спутниковых геодезических измерений (определений)	0.10	–
939	410223.85	1325594.42	Метод спутниковых геодезических измерений (определений)	0.10	–
940	410249.96	1325594.87	Метод спутниковых геодезических измерений (определений)	0.10	–
941	410251.75	1325408.11	Метод спутниковых геодезических измерений (определений)	0.10	–
942	410250.15	1325408.26	Метод спутниковых геодезических измерений (определений)	0.10	–
943	410248.85	1325408.72	Метод спутниковых геодезических измерений (определений)	0.10	–
944	410247.19	1325410.88	Метод спутниковых геодезических измерений (определений)	0.10	–
945	410245.72	1325411.11	Метод спутниковых геодезических измерений (определений)	0.10	–
946	410244.48	1325412.38	Метод спутниковых геодезических измерений (определений)	0.10	–
947	410243.53	1325414.24	Метод спутниковых геодезических измерений (определений)	0.10	–
948	410243.29	1325414.89	Метод спутниковых геодезических измерений (определений)	0.10	–
949	410191.35	1325429.64	Метод спутниковых геодезических измерений (определений)	0.10	–
950	410098.43	1325436.41	Метод спутниковых геодезических измерений (определений)	0.10	–
951	410037.91	1325473.26	Метод спутниковых геодезических измерений (определений)	0.10	–
952	410087.91	1325486.43	Метод спутниковых геодезических измерений (определений)	0.10	–
953	410940.26	1325501.64	Метод спутниковых геодезических измерений (определений)	0.10	–
954	410930.36	1325513.14	Метод спутниковых геодезических измерений (определений)	0.10	–
955	410899.89	1325556.00	Метод спутниковых геодезических измерений (определений)	0.10	–
956	410896.72	1325610.54	Метод спутниковых геодезических измерений (определений)	0.10	–
957	410895.64	1325658.76	Метод спутниковых геодезических измерений (определений)	0.10	–
958	410940.39	1325648.97	Метод спутниковых геодезических измерений (определений)	0.10	–
959	410947.02	1325648.54	Метод спутниковых геодезических измерений (определений)	0.10	–
960	410947.46	1325647.91	Метод спутниковых геодезических измерений (определений)	0.10	–
961	410947.66	1325647.17	Метод спутниковых геодезических измерений (определений)	0.10	–
962	410947.59	1325646.41	Метод спутниковых геодезических измерений (определений)	0.10	–
963	410947.27	1325645.72	Метод спутниковых геодезических измерений (определений)	0.10	–
964	410946.75	1325645.18	Метод спутниковых геодезических измерений (определений)	0.10	–
965	410946.03	1325644.86	Метод спутниковых геодезических измерений (определений)	0.10	–
966	410945.05	1325644.82	Метод спутниковых геодезических измерений (определений)	0.10	–
967	410895.20	1325654.36	Метод спутниковых геодезических измерений (определений)	0.10	–
968	410892.51	1325427.89	Метод спутниковых геодезических измерений (определений)	0.10	–
969	410893.49	1325426.76	Метод спутниковых геодезических измерений (определений)	0.10	–
970	410894.45	1325425.10	Метод спутниковых геодезических измерений (определений)	0.10	–
971	410895.20	1325422.75	Метод спутниковых геодезических измерений (определений)	0.10	–
972	410895.07	1325418.48	Метод спутниковых геодезических измерений (определений)	0.10	–
973	410895.07	1325416.56	Метод спутниковых геодезических измерений (определений)	0.10	–
974	410895.74	1325414.67	Метод спутниковых геодезических измерений (определений)	0.10	–
975	410895.08	1325412.87	Метод спутниковых геодезических измерений (определений)	0.10	–
976	410894.12	1325411.21	Метод спутниковых геодезических измерений (определений)	0.10	–
977	410892.89	1325410.74	Метод спутниковых геодезических измерений (определений)	0.10	–
978	410891.42	1325408.53	Метод спутниковых геодезических измерений (определений)	0.10	–
979	410890.76	1325408.11	Метод спутниковых геодезических измерений (определений)	0.10	–
980	410889.37	1325394.50	Метод спутниковых геодезических измерений (определений)	0.10	–
981	410895.60	1325385.88	Метод спутниковых геодезических измерений (определений)	0.10	–
982	410918.45	1325376.08	Метод спутниковых геодезических измерений (определений)	0.10	–
983	410924.01	1325391.09	Метод спутниковых геодезических измерений (определений)	0.10	–
984	410924.53	1325391.63	Метод спутниковых геодезических измерений (определений)	0.10	–
985	410925.25	1325391.96	Метод спутниковых геодезических измерений (определений)	0.10	–
986	410926.01	1325392.02	Метод спутниковых геодезических измерений (определений)	0.10	–
987	410926.74	1325391.83	Метод спутниковых геодезических измерений (определений)	0.10	–
988	410927.37	1325391.39	Метод спутниковых геодезических измерений (определений)	0.10	–
989	410927.81	1325390.76	Метод спутниковых геодезических измерений (определений)	0.10	–
990	410928.01	1325390.02	Метод спутниковых геодезических измерений (определений)	0.10	–
991	410927.91	1325389.16	Метод спутниковых геодезических измерений (определений)	0.10	–
992	410922.46	1325372.14	Метод спутниковых геодезических измерений (определений)	0.10	–
993	410942.19	1325363.27	Метод спутниковых геодезических измерений (определений)	0.10	–
994	410963.32	1325354.81	Метод спутниковых геодезических измерений (определений)	0.10	–
995	410988.39	1325363.59	Метод спутниковых геодезических измерений (определений)	0.10	–
996	410865.18	1325370.62	Метод спутниковых геодезических измерений (определений)	0.10	–
997	410865.94	1325370.53	Метод спутниковых геодезических измерений (определений)	0.10	–
998	410866.63	1325370.23	Метод спутниковых геодезических измерений (определений)	0.10	–
999	410867.17	1325369.69	Метод спутниковых геодезических измерений (определений)	0.10	–
1000	410867.30	1325369.00	Метод спутниковых геодезических измерений (определений)	0.10	–
1001	410867.30	1325367.86	Метод спутниковых геодезических измерений (определений)	0.10	–
1002	410867.17	1325367.17	Метод спутниковых геодезических измерений (определений)	0.10	–
1003	410866.63	1325366.63	Метод спутниковых геодезических измерений (определений)	0.10	–
1004	410866.01	1325366.32	Метод спутниковых геодезических измерений (определений)	0.10	–
1005	410989.92	1325361.46	Метод спутниковых геодезических измерений (определений)	0.10	–
1006	410968.20	1325348.48	Метод спутниковых геодезических измерений (определений)	0.10	–
1007	410983.96	1325341.90	Метод спутниковых геодезических измерений (определений)	0.10	–
1008	410984.50	1325340.46	Метод спутниковых геодезических измерений (определений)	0.10	–
1009	410984.82	1325339.77	Метод спутниковых геодезических измерений (определений)	0.10	–
1010	410984.82	1325338.63	Метод спутниковых геодезических измерений (определений)	0.10	–
1011	410984.50	1325337.94	Метод спутниковых геодезических измерений (определений)	0.10	–
1012	410983.96	1325337.40	Метод спутниковых геодезических измерений (определений)	0.10	–
1013	410983.27	1325337.08	Метод спутниковых геодезических измерений (определений)	0.10	–
1014	410982.51	1325337.01	Метод спутниковых геодезических измерений (определений)	0.10	–
1015	410981.76	1325337.21	Метод спутниковых геодезических измерений (определений)	0.10	–
1016	410962.42	1325346.35	Метод спутниковых геодезических измерений (определений)	0.10	–
1017	410942.91	1325357.71	Метод спутниковых геодезических измерений (определений)	0.10	–
1018	410941.01	1325358.27	Метод спутниковых геодезических измерений (определений)	0.10	–
1019	410940.68	1325357.58	Метод спутниковых геодезических измерений (определений)	0.10	–
1020	410940.34	1325357.04	Метод спутниковых геодезических измерений (определений)	0.10	–
1021	410939.45	1325356.72	Метод спутниковых геодезических измерений (определений)	0.10	–
1022	410938.69	1325356.65	Метод спутниковых геодезических измерений (определений)	0.10	–
1023	410937.95	1325356.85	Метод спутниковых геодезических измерений (определений)	0.10	–
1024	410937.33	1325357.29	Метод спутниковых геодезических измерений (определений)	0.10	–
1025	410936.89	1325357.91	Метод спутниковых геодезических измерений (определений)	0.10	–
1026	410936.69	1325358.65	Метод спутниковых геодезических измерений (определений)	0.10	–
1027	410936.69	1325359.06	Метод спутниковых геодезических измерений (определений)	0.10	–
1028	410938.74	1325360.01	Метод спутниковых геодезических измерений (определений)	0.10	–
1029	410918.74	1325368.98	Метод спутниковых геодезических измерений (определений)	0.10	–
1030	410903.63	1325378.33	Метод спутниковых геодезических измерений (определений)	0.10	–
1031	410924.65	1325382.16	Метод спутниковых геодезических измерений (определений)	0.10	–
1032	410925.45	1325380.77	Метод спутниковых геодезических измерений (определений)	0.10	–
1033	410926.09	1325379.02	Метод спутниковых геодезических измерений (определений)	0.10	–
1034	410926.41	1325377.18	Метод спутниковых геодезических измерений (определений)	0.10	–
1035	410926.41	1325375.32	Метод спутниковых геодезических измерений (определений)	0.10	–
1036	410926.25	1325374.16	Метод спутниковых геодезических измерений (определений)	0.10	–
1037	410914.44	1325374.99	Метод спутниковых геодезических измерений (определений)	0.10	–
1038	410914.57	1325374.41	Метод спутниковых геодезических измерений (определений)	0.10	–
1039	410915.53	1325372.75	Метод спутниковых геодезических измерений (определений)	0.10	–
1040	410916.19	1325370.95	Метод спутниковых геодезических измерений (определений)	0.10	–
1041	410916.52	1325369.06	Метод спутниковых геодезических измерений (определений)	0.10	–
1042	410916.52	1325368.39	Метод спутниковых геодезических измерений (определений)	0.10	–
1043	410943.26	1325259.77	Метод спутниковых геодезических измерений (определений)	0.10	–
1044	410949.33	1325268.39	Метод спутниковых геодезических измерений (определений)	0.10	–
1045	410950.17	1325269.61	Метод спутниковых геодезических измерений (определений)	0.10	–
1046	410950.99	1325270.30	Метод спутниковых геодезических измерений (определений)	0.10	–
1047	410951.53	1325270.84	Метод спутниковых геодезических измерений (определений)	0.10	–
1048	410952.22	1325271.16	Метод спутниковых геодезических измерений (определений)	0.10	–
1049	410953.21	1325271.20	Метод спутниковых геодезических измерений (определений)	0.10	–
1050	410963.83	1325289.14	Метод спутниковых геодезических измерений (определений)	0.10	–
1051	410986.98	1325284.45	Метод спутниковых геодезических измерений (определений)	0.10	–
1052	410989.43	1325304.64	Метод спутниковых геодезических измерений (определений)	0.10	–
1053	410993.49	1325328.19	Метод спутниковых геодезических измерений (определений)	0.10	–
1054	410993.82	1325328.79	Метод спутниковых геодезических измерений (определений)	0.10	–
1055	410996.36	1325329.53	Метод спутниковых геодезических измерений (определений)	0.10	–
1056	410997.05	1325329.65	Метод спутниковых геодезических измерений (определений)	0.10	–
1057	410998.00	1325329.69	Метод спутниковых геодезических измерений (определений)	0.10	–
1058	410013.38	1325326.93	Метод спутниковых геодезических измерений (определений)	0.10	–
1059	410014.00	1325326.30	Метод спутниковых геодезических измерений (определений)	0.10	–
1060	410014.44	1325325.87	Метод спутниковых геодезических измерений (определений)	0.10	–
1061	410014.64	1325325.13	Метод спутниковых геодезических измерений (определений)	0.10	–
1062	410014.57	1325324.37	Метод спутниковых геодезических измерений (определений)	0.10	–
1063	410014.23	1325323.68	Метод спутниковых геодезических измерений (определений)	0.10	–
1064	410013.71	1325323.14	Метод спутниковых геодезических измерений (определений)	0.10	–
1065	410013.02	1325322.82	Метод спутниковых геодезических измерений (определений)	0.10	–
1066	410012.07	1325322.77	Метод спутниковых геодезических измерений (определений)	0.10	–
1067	410009.24	1325323.01	Метод спутниковых геодезических измерений (определений)	0.10	–
1068	410993.75	1325303.68	Метод спутниковых геодезических измерений (определений)	0.10	–
1069	410991.27	1325283.26	Метод спутниковых геодезических измерений (определений)	0.10	–
1070	410030.47	1325267.21	Метод спутниковых геодезических измерений (определений)	0.10	–
1071	410085.84	1325262.94	Метод спутниковых геодезических измерений (определений)	0.10	–
1072	410097.31	1325257.75	Метод спутниковых геодезических измерений (определений)	0.10	–
1073	410125.98	1325247.19	Метод спутниковых геодезических измерений (определений)	0.10	–
1074	410137.36	1325246.99	Метод спутниковых геодезических измерений (определений)	0.10	–
1075	410270.33	1325226.05	Метод спутниковых геодезических измерений (определений)	0.10	–
1076	410332.34	1325219.65	Метод спутниковых геодезических измерений (определений)	0.10	–
1077	410363.35	1325207.39	Метод спутниковых геодезических измерений (определений)	0.10	–
1078	410366.22	1325207.15	Метод спутниковых геодезических измерений (определений)	0.10	–
1079	410366.65	1325206.33	Метод спутниковых геодезических измерений (определений)	0.10	–
1080	410366.85	1325205.79	Метод спутниковых геодезических измерений (определений)	0.10	–
1081	410366.79	1325205.03	Метод спутниковых геодезических измерений (определений)	0.10	–
1082	410366.46	1325204.34	Метод спутниковых геодезических измерений (определений)	0.10	–
1083	410365.92	1325203.80	Метод спутниковых геодезических измерений (определений)	0.10	–
1084	410363.23	1325203.47	Метод спутниковых геодезических измерений (определений)	0.10	–
1085	410364.23	1325203.44	Метод спутниковых геодезических измерений (определений)	0.10	–
1086	410361.49	1325213.33	Метод спутниковых геодезических измерений (определений)	0.10	–
1087	410269.48	1325221.73	Метод спутниковых геодезических измерений (определений)	0.10	–
1088	410203.76	1325233.39	Метод спутниковых геодезических измерений (определений)	0.10	–
1089	410130.74	1325242.54	Метод спутниковых геодезических измерений (определений)	0.10	–
1090	410125.26	1325242.75	Метод спутниковых геодезических измерений (определений)	0.10	–
1091	410035.13	1325258.14	Метод спутниковых геодезических измерений (определений)	0.10	–
1092	410051.90	1325278.18	Метод спутниковых геодезических измерений (определений)	0.10	–

1093	405071.42	1329234.43	Метод спутниковых геодезических измерений (определений)	0.10	–
1094	405090.21	1329230.66	Метод спутниковых геодезических измерений (определений)	0.10	–
1095	405116.26	1329225.74	Метод спутниковых геодезических измерений (определений)	0.10	–
1096	405138.27	1329221.33	Метод спутниковых геодезических измерений (определений)	0.10	–
1097	405161.03	1329215.76	Метод спутниковых геодезических измерений (определений)	0.10	–
1098	405189.44	1329208.96	Метод спутниковых геодезических измерений (определений)	0.10	–
1099	405249.47	1329199.29	Метод спутниковых геодезических измерений (определений)	0.10	–
1100	405250.09	1329198.85	Метод спутниковых геодезических измерений (определений)	0.10	–
1101	405250.53	1329198.23	Метод спутниковых геодезических измерений (определений)	0.10	–
1102	405250.73	1329197.49	Метод спутниковых геодезических измерений (определений)	0.10	–
1103	405250.66	1329196.73	Метод спутниковых геодезических измерений (определений)	0.10	–
1104	405250.34	1329196.04	Метод спутниковых геодезических измерений (определений)	0.10	–
1105	405249.80	1329195.50	Метод спутниковых геодезических измерений (определений)	0.10	–
1106	405249.11	1329195.17	Метод спутниковых геодезических измерений (определений)	0.10	–
1107	405248.20	1329195.13	Метод спутниковых геодезических измерений (определений)	0.10	–
1108	405219.12	1329199.68	Метод спутниковых геодезических измерений (определений)	0.10	–
1109	405188.50	1329204.66	Метод спутниковых геодезических измерений (определений)	0.10	–
1110	405159.99	1329211.48	Метод спутниковых геодезических измерений (определений)	0.10	–
1111	405137.27	1329217.04	Метод спутниковых геодезических измерений (определений)	0.10	–
1112	405115.41	1329221.42	Метод спутниковых геодезических измерений (определений)	0.10	–
1113	405089.36	1329226.35	Метод спутниковых геодезических измерений (определений)	0.10	–
1114	405070.57	1329230.12	Метод спутниковых геодезических измерений (определений)	0.10	–
1115	405048.45	1329234.42	Метод спутниковых геодезических измерений (определений)	0.10	–
1116	405047.83	1329234.86	Метод спутниковых геодезических измерений (определений)	0.10	–
1117	405047.39	1329235.49	Метод спутниковых геодезических измерений (определений)	0.10	–
1118	405047.19	1329236.23	Метод спутниковых геодезических измерений (определений)	0.10	–
1119	405047.21	1329236.77	Метод спутниковых геодезических измерений (определений)	0.10	–
1120	405050.85	1329259.07	Метод спутниковых геодезических измерений (определений)	0.10	–
1121	405032.07	1329263.04	Метод спутниковых геодезических измерений (определений)	0.10	–
1122	404988.26	1329279.70	Метод спутниковых геодезических измерений (определений)	0.10	–
1123	404954.84	1329286.40	Метод спутниковых геодезических измерений (определений)	0.10	–
1124	404953.61	1329266.97	Метод спутниковых геодезических измерений (определений)	0.10	–
1125	404953.28	1329266.26	Метод спутниковых геодезических измерений (определений)	0.10	–
1126	404945.80	1329255.78	Метод спутниковых геодезических измерений (определений)	0.10	–
1127	404955.49	1329252.64	Метод спутниковых геодезических измерений (определений)	0.10	–
1128	404956.03	1329252.10	Метод спутниковых геодезических измерений (определений)	0.10	–
1129	404956.35	1329251.40	Метод спутниковых геодезических измерений (определений)	0.10	–
1130	404956.38	1329250.37	Метод спутниковых геодезических измерений (определений)	0.10	–
1131	404951.77	1329228.84	Метод спутниковых геодезических измерений (определений)	0.10	–
1132	404939.32	1329172.27	Метод спутниковых геодезических измерений (определений)	0.10	–
1133	404932.60	1329140.72	Метод спутниковых геодезических измерений (определений)	0.10	–
1134	404890.08	1328946.04	Метод спутниковых геодезических измерений (определений)	0.10	–
1135	404883.85	1328919.59	Метод спутниковых геодезических измерений (определений)	0.10	–
1136	404876.85	1328886.50	Метод спутниковых геодезических измерений (определений)	0.10	–
1137	404871.92	1328861.41	Метод спутниковых геодезических измерений (определений)	0.10	–
1138	404895.17	1328854.02	Метод спутниковых геодезических измерений (определений)	0.10	–
1139	404895.72	1328853.48	Метод спутниковых геодезических измерений (определений)	0.10	–
1140	404896.04	1328852.79	Метод спутниковых геодезических измерений (определений)	0.10	–
1141	404896.04	1328851.65	Метод спутниковых геодезических измерений (определений)	0.10	–
1142	404895.72	1328850.96	Метод спутниковых геодезических измерений (определений)	0.10	–
1143	404895.17	1328850.41	Метод спутниковых геодезических измерений (определений)	0.10	–
1144	404894.48	1328850.09	Метод спутниковых геодезических измерений (определений)	0.10	–
1145	404893.72	1328850.03	Метод спутниковых геодезических измерений (определений)	0.10	–
1146	404893.26	1328850.12	Метод спутниковых геодезических измерений (определений)	0.10	–
1147	404868.12	1328858.09	Метод спутниковых геодезических измерений (определений)	0.10	–
1148	404867.58	1328858.63	Метод спутниковых геодезических измерений (определений)	0.10	–
1149	404867.26	1328859.33	Метод спутниковых геодезических измерений (определений)	0.10	–
1150	404867.23	1328860.32	Метод спутниковых геодезических измерений (определений)	0.10	–
1151	404872.54	1328887.39	Метод спутниковых геодезических измерений (определений)	0.10	–
1152	404879.56	1328920.57	Метод спутниковых геодезических измерений (определений)	0.10	–
1153	404885.79	1328947.03	Метод спутниковых геодезических измерений (определений)	0.10	–
1154	404928.30	1329141.66	Метод спутниковых геодезических измерений (определений)	0.10	–
1155	404935.02	1329173.21	Метод спутниковых геодезических измерений (определений)	0.10	–
1156	404951.65	1329249.33	Метод спутниковых геодезических измерений (определений)	0.10	–
1157	404931.96	1329255.50	Метод спутниковых геодезических измерений (определений)	0.10	–
1158	404924.77	1329225.11	Метод спутниковых геодезических измерений (определений)	0.10	–
1159	404917.66	1329195.79	Метод спутниковых геодезических измерений (определений)	0.10	–
1160	404903.04	1329132.36	Метод спутниковых геодезических измерений (определений)	0.10	–
1161	404895.30	1329100.37	Метод спутниковых геодезических измерений (определений)	0.10	–
1162	404887.59	1329067.63	Метод спутниковых геодезических измерений (определений)	0.10	–
1163	404879.26	1329033.58	Метод спутниковых геодезических измерений (определений)	0.10	–
1164	404862.36	1328962.49	Метод спутниковых геодезических измерений (определений)	0.10	–
1165	404854.00	1328928.06	Метод спутниковых геодезических измерений (определений)	0.10	–
1166	404841.27	1328876.50	Метод спутниковых геодезических измерений (определений)	0.10	–
1167	404837.48	1328860.37	Метод спутниковых геодезических измерений (определений)	0.10	–
1168	404837.16	1328859.67	Метод спутниковых геодезических измерений (определений)	0.10	–
1169	404836.62	1328859.13	Метод спутниковых геодезических измерений (определений)	0.10	–
1170	404835.93	1328858.81	Метод спутниковых геодезических измерений (определений)	0.10	–
1171	404835.17	1328858.74	Метод спутниковых геодезических измерений (определений)	0.10	–
1172	404834.43	1328858.94	Метод спутниковых геодезических измерений (определений)	0.10	–
1173	404833.80	1328859.38	Метод спутниковых геодезических измерений (определений)	0.10	–
1174	404833.36	1328860.01	Метод спутниковых геодезических измерений (определений)	0.10	–
1175	404833.17	1328860.74	Метод спутниковых геодезических измерений (определений)	0.10	–
1176	404833.22	1328861.44	Метод спутниковых геодезических измерений (определений)	0.10	–
1177	404837.00	1328877.55	Метод спутниковых геодезических измерений (определений)	0.10	–
1178	404849.73	1328929.11	Метод спутниковых геодезических измерений (определений)	0.10	–
1179	404858.09	1328963.52	Метод спутниковых геодезических измерений (определений)	0.10	–
1180	404874.98	1329034.62	Метод спутниковых геодезических измерений (определений)	0.10	–
1181	404883.31	1329068.67	Метод спутниковых геодезических измерений (определений)	0.10	–
1182	404891.02	1329101.40	Метод спутниковых геодезических измерений (определений)	0.10	–
1183	404898.76	1329133.38	Метод спутниковых геодезических измерений (определений)	0.10	–
1184	404913.38	1329196.81	Метод спутниковых геодезических измерений (определений)	0.10	–
1185	404920.49	1329226.14	Метод спутниковых геодезических измерений (определений)	0.10	–
1186	404927.75	1329256.83	Метод спутниковых геодезических измерений (определений)	0.10	–
1187	404914.83	1329260.98	Метод спутниковых геодезических измерений (определений)	0.10	–
1188	404914.69	1329260.61	Метод спутниковых геодезических измерений (определений)	0.10	–
1189	404913.73	1329258.95	Метод спутниковых геодезических измерений (определений)	0.10	–
1190	404912.50	1329257.48	Метод спутниковых геодезических измерений (определений)	0.10	–
1191	404911.03	1329256.25	Метод спутниковых геодезических измерений (определений)	0.10	–
1192	404909.37	1329255.29	Метод спутниковых геодезических измерений (определений)	0.10	–
1193	404907.57	1329254.63	Метод спутниковых геодезических измерений (определений)	0.10	–
1194	404905.68	1329254.30	Метод спутниковых геодезических измерений (определений)	0.10	–
1195	404903.76	1329254.30	Метод спутниковых геодезических измерений (определений)	0.10	–
1196	404901.60	1329254.73	Метод спутниковых геодезических измерений (определений)	0.10	–
1197	404899.79	1329255.25	Метод спутниковых геодезических измерений (определений)	0.10	–
1198	404898.27	1329255.82	Метод спутниковых геодезических измерений (определений)	0.10	–
1199	404896.61	1329256.78	Метод спутниковых геодезических измерений (определений)	0.10	–
1200	404895.14	1329258.02	Метод спутниковых геодезических измерений (определений)	0.10	–
1201	404893.91	1329259.48	Метод спутниковых геодезических измерений (определений)	0.10	–
1202	404892.95	1329261.15	Метод спутниковых геодезических измерений (определений)	0.10	–
1203	404892.29	1329262.95	Метод спутниковых геодезических измерений (определений)	0.10	–
1204	404891.96	1329264.84	Метод спутниковых геодезических измерений (определений)	0.10	–
1205	404891.96	1329266.75	Метод спутниковых геодезических измерений (определений)	0.10	–
1206	404892.29	1329268.64	Метод спутниковых геодезических измерений (определений)	0.10	–
1207	404892.39	1329268.91	Метод спутниковых геодезических измерений (определений)	0.10	–
1208	404892.42	1329269.03	Метод спутниковых геодезических измерений (определений)	0.10	–
1209	404870.67	1329275.59	Метод спутниковых геодезических измерений (определений)	0.10	–
1210	404802.72	1329295.72	Метод спутниковых геодезических измерений (определений)	0.10	–
1211	404797.58	1329276.53	Метод спутниковых геодезических измерений (определений)	0.10	–
1212	404790.88	1329252.45	Метод спутниковых геодезических измерений (определений)	0.10	–
1213	404784.76	1329226.98	Метод спутниковых геодезических измерений (определений)	0.10	–
1214	404778.13	1329201.47	Метод спутниковых геодезических измерений (определений)	0.10	–
1215	404771.17	1329176.26	Метод спутниковых геодезических измерений (определений)	0.10	–
1216	404759.48	1329134.44	Метод спутниковых геодезических измерений (определений)	0.10	–
1217	404752.55	1329110.65	Метод спутниковых геодезических измерений (определений)	0.10	–
1218	404745.97	1329086.45	Метод спутниковых геодезических измерений (определений)	0.10	–
1219	404736.01	1329055.37	Метод спутниковых геодезических измерений (определений)	0.10	–
1220	404729.27	1329035.29	Метод спутниковых геодезических измерений (определений)	0.10	–
1221	404723.77	1329010.15	Метод спутниковых геодезических измерений (определений)	0.10	–
1222	404720.56	1328996.66	Метод спутниковых геодезических измерений (определений)	0.10	–
1223	404720.24	1328995.97	Метод спутниковых геодезических измерений (определений)	0.10	–
1224	404719.70	1328995.43	Метод спутниковых геодезических измерений (определений)	0.10	–
1225	404719.01	1328995.11	Метод спутниковых геодезических измерений (определений)	0.10	–
1226	404718.24	1328995.04	Метод спутниковых геодезических измерений (определений)	0.10	–
1227	404717.51	1328995.24	Метод спутниковых геодезических измерений (определений)	0.10	–
1228	404716.88	1328995.68	Метод спутниковых геодезических измерений (определений)	0.10	–
1229	404716.44	1328996.30	Метод спутниковых геодезических измерений (определений)	0.10	–
1230	404716.24	1328997.04	Метод спутниковых геодезических измерений (определений)	0.10	–
1231	404716.30	1328997.74	Метод спутниковых геодезических измерений (определений)	0.10	–
1232	404719.48	1329011.15	Метод спутниковых геодезических измерений (определений)	0.10	–
1233	404724.74	1329035.16	Метод спутниковых геодезических измерений (определений)	0.10	–
1234	404711.70	1329047.84	Метод спутниковых геодезических измерений (определений)	0.10	–
1235	404706.17	1329038.71	Метод спутниковых геодезических измерений (определений)	0.10	–
1236	404705.55	1329038.27	Метод спутниковых геодезических измерений (определений)	0.10	–
1237	404704.81	1329038.08	Метод спутниковых геодезических измерений (определений)	0.10	–
1238	404704.05	1329038.14	Метод спутниковых геодезических измерений (определений)	0.10	–
1239	404703.08	1329038.69	Метод спутниковых геодезических измерений (определений)	0.10	–
1240	404684.32	1329057.07	Метод спутниковых геодезических измерений (определений)	0.10	–
1241	404684.00	1329057.76	Метод спутниковых геодезических измерений (определений)	0.10	–
1242	404684.00	1329058.90	Метод спутниковых геодезических измерений (определений)	0.10	–
1243	404684.32	1329059.59	Метод спутниковых геодезических измерений (определений)	0.10	–
1244	404684.86	1329060.13	Метод спутниковых геодезических измерений (определений)	0.10	–
1245	404685.56	1329060.46	Метод спутниковых геодезических измерений (определений)	0.10	–
1246	404686.32	1329060.52	Метод спутниковых геодезических измерений (определений)	0.10	–
1247	404687.06	1329060.32	Метод спутниковых геодезических измерений (определений)	0.10	–
1248	404687.66	1329059.90	Метод спутниковых геодезических измерений (определений)	0.10	–
1249	404704.16	1329043.79	Метод спутниковых геодезических измерений (определений)	0.10	–
1250	404709.68	1329052.92	Метод спутниковых геодезических измерений (определений)	0.10	–
1251	404710.31	1329053.36	Метод спутниковых геодезических измерений (определений)	0.10	–
1252	404711.05	1329053.55	Метод спутниковых геодезических измерений (определений)	0.10	–
1253	404711.81	1329053.49	Метод спутниковых геодезических измерений (определений)	0.10	–
1254	404712.77	1329052.94	Метод спутниковых геодезических измерений (определений)	0.10	–
1255	404726.18	1329039.90	Метод спутниковых геодезических измерений (определений)	0.10	–
1256	404731.84	1329056.76	Метод спутниковых геодезических измерений (определений)	0.10	–
1257	404741.76	1329087.74	Метод спутниковых геодезических измерений (определений)	0.10	–
1258	404748.32	1329111.86	Метод спутниковых геодезических измерений (определений)	0.10	–
1259	404755.25	1329135.66	Метод спутниковых геодезических измерений (определений)	0.10	–
1260	404773.88	1329202.63	Метод спутниковых геодезических измерений (определений)	0.10	–
1261	404780.49	1329228.07	Метод спутниковых геодезических измерений (определений)	0.10	–
1262	404786.63	1329253.60	Метод спутниковых геодезических измерений (определений)	0.10	–
1263	404793.33	1329277.70	Метод спутниковых геодезических измерений (определений)	0.10	–
1264	404798.50	1329296.96	Метод спутниковых геодезических измерений (определений)	0.10	–
1265	404781.20	1329302.07	Метод спутниковых геодезических измерений (определений)	0.10	–
1266	404750.12	1329310.91	Метод спутниковых геодезических измерений (определений)	0.10	–
1267	404744.87	1329292.45	Метод спутниковых геодезических измерений (определений)	0.10	–
1268	404739.90	1329274.57	Метод спутниковых геодезических измерений (определений)	0.10	–
1269	404739.59	1329273.90	Метод спутниковых геодезических измерений (определений)	0.10	–
1270	404739.05	1329273.36	Метод спутниковых геодезических измерений (определений)	0.10	–
1271	404738.35	1329273.03	Метод спутниковых геодезических измерений (определений)	0.10	–
1272	404737.59	1329272.97	Метод спутниковых геодезических измерений (определений)	0.10	–
1273	404736.85	1329273.16	Метод спутниковых геодезических измерений (определений)	0.10	–
1274	404736.23	1329273.60	Метод спутниковых геодезических измерений (определений)	0.10	–
1275	404735.79	1329274.23	Метод спутниковых геодезических измерений (определений)	0.10	–
1276	404735.59	1329274.97	Метод спутниковых геодезических измерений (определений)	0.10	–
1277	404735.66	1329275.75	Метод спутниковых геодезических измерений (определений)	0.10	–
1278	404740.63	1329293.64	Метод спутниковых геодезических измерений (определений)	0.10	–
1279	404745.89	1329312.11	Метод спутниковых геодезических измерений (определений)	0.10	–
1280	404700.29	1329325.16	Метод спутниковых геодезических измерений (определений)	0.10	–
1281	404677.08	1329331.90	Метод спутниковых геодезических измерений (определений)	0.10	–
1282	404653.72	1329338.11	Метод спутниковых геодезических измерений (определений)	0.10	–
1283	404639.46	1329281.44	Метод спутниковых геодезических измерений (определений)	0.10	–
1284	404631.58	1329249.21	Метод спутниковых геодезических измерений (определений)	0.10	–
1285	404628.30	1329236.73	Метод спутниковых геодезических измерений (определений)	0.10	–
1286	404616.72	1329189.91	Метод спутниковых геодезических измерений (определений)	0.10	–
1287	404602.96	1329136.73	Метод спутниковых геодезических измерений (определений)	0.10	–
1288	404593.31	1329098.58	Метод спутниковых геодезических измерений (определений)	0.10	–
1289	404587.09	1329074.62	Метод спутниковых геодезических измерений (определений)	0.10	–
1290	404589.48	1329011.82	Метод спутниковых геодезических измерений (определений)	0.10	–
1291	404594.68	1328966.08	Метод спутниковых геодезических измерений (определений)	0.10	–
1292	404597.13	1328943.04	Метод спутниковых геодезических измерений (определений)	0.10	–
1293	404597.07	1328942.66	Метод спутниковых геодезических измерений (определений)	0.10	–
1294	404596.74	1328941.97	Метод спутниковых геодезических измерений (определений)	0.10	–
1295	404596.20	1328941.43	Метод спутниковых геодезических измерений (определений)	0.10	–
1296	404595.51	1328941.11	Метод спутниковых геодезических измерений (определений)	0.10	–
1297	404594.75	1328941.04	Метод спутниковых геодезических измерений (определений)	0.10	–
1298	404594.01	1328941.24	Метод спутниковых геодезических измерений (определений)	0.10	–
1299	404593.39	1328941.68	Метод спутниковых геодезических измерений (определений)	0.10	–
1300	404592.95	1328942.30	Метод спутниковых геодезических измерений (определений)	0.10	–
1301	404592.75	1328943.00	Метод спутниковых геодезических измерений (определений)	0.10	–
1302	404590.30	1328965.60	Метод спутниковых геодезических измерений (определений)	0.10	–
1303	404585.09	1329011.56	Метод спутниковых геодезических измерений (определений)	0.10	–
1304	404584.23	1329032.45	Метод спутниковых геодезических измерений (определений)	0.10	–
1305	404582.90	1329068.91	Метод спутниковых геодезических измерений (определений)	0.10	–
1306	404577.08	1329061.84	Метод спутниковых геодезических измерений (определений)	0.10	–
1307	404576.38	1329061.52	Метод спутниковых геодезических измерений (определений)	0.10	–
1308	404575.62	1329061.45	Метод спутниковых геодезических измерений (определений)	0.10	–
1309	404574.88	1329061.65	Метод спутниковых геодезических измерений (определений)	0.10	–
1310	404574.26	1329062.09	Метод спутниковых геодезических измерений (определений)	0.10	–
1311	404573.82	1329062.72	Метод спутниковых геодезических измерений (определений)	0.10	–
1312	404573.62	1329063.45	Метод спутниковых геодезических измерений (определений)	0.10	–
1313	404573.69	1329064.21	Метод спутниковых геодезических измерений (определений)	0.10	–
1314	404574.10	1329065.03	Метод спутниковых геодезических измерений (определений)	0.10	–
1315	404582.87	1329075.87	Метод спутниковых геодезических измерений (определений)	0.10	–
1316	404588.74	1329098.50	Метод спутниковых геодезических измерений (определений)	0.10	–
1317	404576.80	1329111.03	Метод спутниковых геодезических измерений (определений)	0.10	–
1318	404576.48	1329111.73	Метод спутниковых геодезических измерений (определений)	0.10	–
1319	404576.48	1329112.87	Метод спутниковых геодезических измерений (определений)	0.10	–
1320	404576.80	1329113.56	Метод спутниковых геодезических измерений (определений)	0.10	–
1321	404577.34	1329114.10	Метод спутниковых геодезических измерений (определений)	0.10	–
1322	404578.04	1329114.42	Метод спутниковых геодезических измерений (определений)	0.10	–
1323	404578.80	1329114.49	Метод спутниковых геодезических измерений (определений)	0.10	–
1324	404579.53	1329114.29	Метод спутниковых геодезических измерений (определений)	0.10	–
1325	404580.20	1329113.82	Метод спутниковых геодезических измерений (определений)	0.10	–
1326	404590.03	1329103.53	Метод спутниковых геодезических измерений (определений)	0.10	–
1327	404598.69	1329137.83	Метод спутниковых геодезических измерений (определений)	0.10	–
1328	404612.46	1329191.00	Метод спутниковых геодезических измерений (определений)	0.10	–
1329	404624.04	1329237.83	Метод спутниковых геодезических измерений (определений)	0.10	–
1330	404627.31	1329250.31	Метод спутниковых геодезических измерений (определений)	0.10	–
1331	404635.19	1329282.50	Метод спутниковых геодезических измерений (определений)	0.10	–
1332	404642.32	1329311.04	Метод спутниковых геодезических измерений (определений)	0.10	–
1333	404650.01	1329341.37	Метод спутниковых геодезических измерений (определений)	0.10	–
1334	404650.33	1329342.07	Метод спутниковых геодезических измерений (определений)	0.10	–
1335	404650.87	1329342.61	Метод спутниковых геодезических измерений (определений)	0.10	–
1336	404651.57	1329342.93	Метод спутниковых геодезических измерений (определений)	0.10	–
1337	404652.70	1329342.93	Метод спутниковых геодезических измерений (определений)	0.10	–
1338	404678.28	1329336.13	Метод спутниковых геодезических измерений (определений)	0.10	–
1339	404724.97	1329322.63	Метод спутниковых геодезических измерений (определений)	0.10	–
1340	404782.43	1329306.29	Метод спутниковых геодезических измерений (определений)	0.10	–
1341	404871.94	1329279.81	Метод спутниковых геодезических измерений (определений)	0.10	–
1342	404893.11	1329273.41	Метод спутниковых геодезических измерений (определений)	0.10	–
1343	404893.02	1329276.68	Метод спутниковых геодезических измерений (определений)	0.10	–
1344	404893.19	1329277.84	Метод спутниковых геодезических измерений (определений)	0.10	–
1345	404904.39	1329334.01	Метод спутниковых геодезических измерений (определений)	0.10	–
1346	404878.21	1329373.41	Метод спутниковых геодезических измерений (определений)	0.10	–
1347	404869.75	1329385.52	Метод спутниковых геодезических измерений (определений)	0.10	–
1348	404868.82	1329387.12	Метод спутниковых геодезических измерений (определений)	0.10	–
1349	404868.18	1329388.88	Метод спутниковых геодезических измерений (определений)	0.10	–
1350	404867.86	1329390.71	Метод спутниковых геодезических измерений (определений)	0.10	–
1351	404867.86	1329392.60	Метод спутниковых геодезических измерений (определений)	0.10	–
1352	404871.24	1329429.89	Метод спутниковых геодезических измерений (определений)	0.10	–
1353	404831.14	1329439.93	Метод спутниковых геодезических измерений (определений)	0.10	–
1354	404820.20	1329447.43	Метод спутниковых геодезических измерений (определений)	0.10	–
1355	404802.36	1329452.05	Метод спутниковых геодезических измерений (определений)	0.10	–
1356	404787.92	1329455.17	Метод спутниковых геодезических измерений (определений)	0.10	–
1357	404781.96	1329431.23	Метод спутниковых геодезических измерений (определений)	0.10	–
1358	404774.09	1329403.06	Метод спутниковых геодезических измерений (определений)	0.10	–
1359	404768.15	1329381.27	Метод спутниковых геодезических измерений (определений)	0.10	–
1360	404762.18	1329359.77	Метод спутниковых геодезических измерений (определений)	0.10	–
1361	404754.95	1329334.38	Метод спутниковых геодезических измерений (определений)	0.10	–
1362	404809.94	1329320.06	Метод спутниковых геодезических измерений (определений)	0.10	–
1363	404838.82	1329312.71	Метод спутниковых геодезических измерений (определений)	0.10	–
1364	404878.61	1329302.24	Метод спутниковых геодезических измерений (определений)	0.10	–
1365	404881.41	1329328.00	Метод спутниковых геодезических измерений (определений)	0.10	–
1366	404881.73	1329328.69	Метод спутниковых геодезических измерений (определений)	0.10	–
1367	404882.27	1329329.23	Метод спутниковых геодезических измерений (определений)	0.10	–
1368	404882.96	1329329.56	Метод спутниковых геодезических измерений (определений)	0.10	–

1369	404883.72	1325920.62	Метод спутниковых геодезических измерений (определений)	0.10	-
1370	404884.46	1325920.43	Метод спутниковых геодезических измерений (определений)	0.10	-
1371	404885.09	1325928.99	Метод спутниковых геодезических измерений (определений)	0.10	-
1372	404885.53	1325928.36	Метод спутниковых геодезических измерений (определений)	0.10	-
1373	404885.72	1325927.62	Метод спутниковых геодезических измерений (определений)	0.10	-
1374	404885.72	1325927.20	Метод спутниковых геодезических измерений (определений)	0.10	-
1375	404882.65	1325908.95	Метод спутниковых геодезических измерений (определений)	0.10	-
1376	404882.33	1325928.26	Метод спутниковых геодезических измерений (определений)	0.10	-
1377	404881.79	1325927.72	Метод спутниковых геодезических измерений (определений)	0.10	-
1378	404881.10	1325927.49	Метод спутниковых геодезических измерений (определений)	0.10	-
1379	404880.02	1325927.38	Метод спутниковых геодезических измерений (определений)	0.10	-
1380	404874.87	1325928.69	Метод спутниковых геодезических измерений (определений)	0.10	-
1381	404877.79	1325938.46	Метод спутниковых геодезических измерений (определений)	0.10	-
1382	404878.84	1325915.80	Метод спутниковых геодезических измерений (определений)	0.10	-
1383	404751.36	1325930.72	Метод спутниковых геодезических измерений (определений)	0.10	-
1384	404658.34	1325959.98	Метод спутниковых геодезических измерений (определений)	0.10	-
1385	404631.08	1325910.31	Метод спутниковых геодезических измерений (определений)	0.10	-
1386	404629.05	1325948.27	Метод спутниковых геодезических измерений (определений)	0.10	-
1387	404622.74	1325921.86	Метод спутниковых геодезических измерений (определений)	0.10	-
1388	404616.16	1325909.00	Метод спутниковых геодезических измерений (определений)	0.10	-
1389	404608.81	1325936.36	Метод спутниковых геодезических измерений (определений)	0.10	-
1390	404601.39	1325922.78	Метод спутниковых геодезических измерений (определений)	0.10	-
1391	404588.62	1325907.11	Метод спутниковых геодезических измерений (определений)	0.10	-
1392	404581.96	1325937.15	Метод спутниковых геодезических измерений (определений)	0.10	-
1393	404581.63	1325936.42	Метод спутниковых геодезических измерений (определений)	0.10	-
1394	404581.09	1325935.88	Метод спутниковых геодезических измерений (определений)	0.10	-
1395	404580.40	1325935.56	Метод спутниковых геодезических измерений (определений)	0.10	-
1396	404579.64	1325935.49	Метод спутниковых геодезических измерений (определений)	0.10	-
1397	404578.90	1325935.65	Метод спутниковых геодезических измерений (определений)	0.10	-
1398	404578.27	1325936.13	Метод спутниковых геодезических измерений (определений)	0.10	-
1399	404577.84	1325936.75	Метод спутниковых геодезических измерений (определений)	0.10	-
1400	404577.64	1325937.49	Метод спутниковых геодезических измерений (определений)	0.10	-
1401	404577.68	1325938.16	Метод спутниковых геодезических измерений (определений)	0.10	-
1402	404584.32	1325918.09	Метод спутниковых геодезических измерений (определений)	0.10	-
1403	404597.10	1325923.75	Метод спутниковых геодезических измерений (определений)	0.10	-
1404	404604.58	1325927.32	Метод спутниковых геодезических измерений (определений)	0.10	-
1405	404611.86	1325889.94	Метод спутниковых геодезических измерений (определений)	0.10	-
1406	404618.45	1325922.85	Метод спутниковых геодезических измерений (определений)	0.10	-
1407	404624.75	1325949.14	Метод спутниковых геодезических измерений (определений)	0.10	-
1408	404629.78	1325970.36	Метод спутниковых геодезических измерений (определений)	0.10	-
1409	404637.09	1325974.83	Метод спутниковых геодезических измерений (определений)	0.10	-
1410	404563.15	1325985.87	Метод спутниковых геодезических измерений (определений)	0.10	-
1411	404553.46	1325974.69	Метод спутниковых геодезических измерений (определений)	0.10	-
1412	404534.77	1325974.27	Метод спутниковых геодезических измерений (определений)	0.10	-
1413	404554.01	1325974.21	Метод спутниковых геодезических измерений (определений)	0.10	-
1414	404553.27	1325974.41	Метод спутниковых геодезических измерений (определений)	0.10	-
1415	404552.64	1325974.86	Метод спутниковых геодезических измерений (определений)	0.10	-
1416	404552.21	1325975.47	Метод спутниковых геодезических измерений (определений)	0.10	-
1417	404552.01	1325976.21	Метод спутниковых геодезических измерений (определений)	0.10	-
1418	404532.07	1325976.97	Метод спутниковых геодезических измерений (определений)	0.10	-
1419	404532.32	1325977.83	Метод спутниковых геодезических измерений (определений)	0.10	-
1420	404503.49	1325987.19	Метод спутниковых геодезических измерений (определений)	0.10	-
1421	404530.08	1325996.03	Метод спутниковых геодезических измерений (определений)	0.10	-
1422	404529.46	1325996.47	Метод спутниковых геодезических измерений (определений)	0.10	-
1423	404529.02	1325997.10	Метод спутниковых геодезических измерений (определений)	0.10	-
1424	404528.82	1325997.83	Метод спутниковых геодезических измерений (определений)	0.10	-
1425	404528.89	1325998.60	Метод спутниковых геодезических измерений (определений)	0.10	-
1426	404529.21	1325999.29	Метод спутниковых геодезических измерений (определений)	0.10	-
1427	404529.75	1325999.85	Метод спутниковых геодезических измерений (определений)	0.10	-
1428	404530.44	1326000.15	Метод спутниковых геодезических измерений (определений)	0.10	-
1429	404531.20	1326000.22	Метод спутниковых геодезических измерений (определений)	0.10	-
1430	404531.63	1326000.14	Метод спутниковых геодезических измерений (определений)	0.10	-
1431	404504.96	1325990.87	Метод спутниковых геодезических измерений (определений)	0.10	-
1432	404608.17	1325979.09	Метод спутниковых геодезических измерений (определений)	0.10	-
1433	404629.87	1325974.38	Метод спутниковых геодезических измерений (определений)	0.10	-
1434	404639.74	1325954.16	Метод спутниковых геодезических измерений (определений)	0.10	-
1435	404750.72	1325935.59	Метод спутниковых геодезических измерений (определений)	0.10	-
1436	404757.95	1325910.97	Метод спутниковых геодезических измерений (определений)	0.10	-
1437	404763.95	1325882.84	Метод спутниковых геодезических измерений (определений)	0.10	-
1438	404765.85	1325864.24	Метод спутниковых геодезических измерений (определений)	0.10	-
1439	404777.72	1325832.39	Метод спутниковых геодезических измерений (определений)	0.10	-
1440	404784.18	1325818.34	Метод спутниковых геодезических измерений (определений)	0.10	-
1441	404784.50	1325819.03	Метод спутниковых геодезических измерений (определений)	0.10	-
1442	404785.04	1325819.57	Метод спутниковых геодезических измерений (определений)	0.10	-
1443	404785.75	1325819.89	Метод спутниковых геодезических измерений (определений)	0.10	-
1444	404786.76	1325819.92	Метод спутниковых геодезических измерений (определений)	0.10	-
1445	404803.42	1325816.32	Метод спутниковых геодезических измерений (определений)	0.10	-
1446	404822.37	1325811.27	Метод спутниковых геодезических измерений (определений)	0.10	-
1447	404833.30	1325943.78	Метод спутниковых геодезических измерений (определений)	0.10	-
1448	404871.08	1325934.33	Метод спутниковых геодезических измерений (определений)	0.10	-
1449	404874.10	1325958.46	Метод спутниковых геодезических измерений (определений)	0.10	-
1450	404875.86	1325958.51	Метод спутниковых геодезических измерений (определений)	0.10	-
1451	404863.22	1325960.52	Метод спутниковых геодезических измерений (определений)	0.10	-
1452	404843.32	1325966.31	Метод спутниковых геодезических измерений (определений)	0.10	-
1453	404809.23	1325975.03	Метод спутниковых геодезических измерений (определений)	0.10	-
1454	404788.50	1325978.73	Метод спутниковых геодезических измерений (определений)	0.10	-
1455	404731.81	1325991.93	Метод спутниковых геодезических измерений (определений)	0.10	-
1456	404703.24	1325998.03	Метод спутниковых геодезических измерений (определений)	0.10	-
1457	404708.62	1325998.47	Метод спутниковых геодезических измерений (определений)	0.10	-
1458	404708.18	1325999.10	Метод спутниковых геодезических измерений (определений)	0.10	-
1459	404707.98	1325999.83	Метод спутниковых геодезических измерений (определений)	0.10	-
1460	404708.08	1325930.70	Метод спутниковых геодезических измерений (определений)	0.10	-
1461	404714.92	1325922.09	Метод спутниковых геодезических измерений (определений)	0.10	-
1462	404723.71	1325946.39	Метод спутниковых геодезических измерений (определений)	0.10	-
1463	404724.33	1325967.36	Метод спутниковых геодезических измерений (определений)	0.10	-
1464	404726.55	1325932.31	Метод спутниковых геодезических измерений (определений)	0.10	-
1465	404727.12	1325934.12	Метод спутниковых геодезических измерений (определений)	0.10	-
1466	404726.27	1325933.87	Метод спутниковых геодезических измерений (определений)	0.10	-
1467	404709.17	1325946.23	Метод спутниковых геодезических измерений (определений)	0.10	-
1468	404708.31	1325946.20	Метод спутниковых геодезических измерений (определений)	0.10	-
1469	404670.96	1325921.27	Метод спутниковых геодезических измерений (определений)	0.10	-
1470	404652.08	1325933.83	Метод спутниковых геодезических измерений (определений)	0.10	-
1471	404651.07	1325946.14	Метод спутниковых геодезических измерений (определений)	0.10	-
1472	404641.42	1325914.32	Метод спутниковых геодезических измерений (определений)	0.10	-
1473	404641.47	1325915.89	Метод спутниковых геодезических измерений (определений)	0.10	-
1474	404637.29	1325911.24	Метод спутниковых геодезических измерений (определений)	0.10	-
1475	404640.25	1325555.57	Метод спутниковых геодезических измерений (определений)	0.10	-
1476	404641.08	1325554.95	Метод спутниковых геодезических измерений (определений)	0.10	-
1477	404646.88	1325554.21	Метод спутниковых геодезических измерений (определений)	0.10	-
1478	404641.87	1325555.09	Метод спутниковых геодезических измерений (определений)	0.10	-
1479	404641.87	1325519.82	Метод спутниковых геодезических измерений (определений)	0.10	-
1480	404639.45	1325495.14	Метод спутниковых геодезических измерений (определений)	0.10	-
1481	404636.44	1325490.89	Метод спутниковых геодезических измерений (определений)	0.10	-
1482	404600.43	1325485.14	Метод спутниковых геодезических измерений (определений)	0.10	-
1483	404539.43	1325477.72	Метод спутниковых геодезических измерений (определений)	0.10	-
1484	404528.09	1325473.33	Метод спутниковых геодезических измерений (определений)	0.10	-
1485	404549.05	1325468.50	Метод спутниковых геодезических измерений (определений)	0.10	-
1486	404792.18	1325493.06	Метод спутниковых геодезических измерений (определений)	0.10	-
1487	404792.81	1325462.62	Метод спутниковых геодезических измерений (определений)	0.10	-
1488	404793.23	1325461.39	Метод спутниковых геодезических измерений (определений)	0.10	-
1489	404793.45	1325461.26	Метод спутниковых геодезических измерений (определений)	0.10	-
1490	404793.38	1325460.49	Метод спутниковых геодезических измерений (определений)	0.10	-
1491	404793.06	1325459.80	Метод спутниковых геодезических измерений (определений)	0.10	-
1492	404792.52	1325459.26	Метод спутниковых геодезических измерений (определений)	0.10	-
1493	404791.82	1325458.94	Метод спутниковых геодезических измерений (определений)	0.10	-
1494	404791.76	1325458.92	Метод спутниковых геодезических измерений (определений)	0.10	-
1495	404748.03	1325444.22	Метод спутниковых геодезических измерений (определений)	0.10	-
1496	404727.08	1325410.25	Метод спутниковых геодезических измерений (определений)	0.10	-
1497	404708.37	1325475.45	Метод спутниковых геодезических измерений (определений)	0.10	-
1498	404670.33	1325480.88	Метод спутниковых геодезических измерений (определений)	0.10	-
1499	404653.38	1325486.62	Метод спутниковых геодезических измерений (определений)	0.10	-
1500	404636.52	1325491.33	Метод спутниковых геодезических измерений (определений)	0.10	-
1501	404577.39	1325506.76	Метод спутниковых геодезических измерений (определений)	0.10	-
1502	404560.52	1325510.87	Метод спутниковых геодезических измерений (определений)	0.10	-
1503	404556.72	1325482.27	Метод спутниковых геодезических измерений (определений)	0.10	-
1504	404557.03	1325454.13	Метод спутниковых геодезических измерений (определений)	0.10	-
1505	404556.70	1325453.44	Метод спутниковых геодезических измерений (определений)	0.10	-
1506	404556.16	1325452.90	Метод спутниковых геодезических измерений (определений)	0.10	-
1507	404555.47	1325452.57	Метод спутниковых геодезических измерений (определений)	0.10	-
1508	404554.71	1325452.51	Метод спутниковых геодезических измерений (определений)	0.10	-
1509	404553.97	1325452.71	Метод спутниковых геодезических измерений (определений)	0.10	-
1510	404553.34	1325453.14	Метод спутниковых геодезических измерений (определений)	0.10	-
1511	404552.91	1325453.77	Метод спутниковых геодезических измерений (определений)	0.10	-
1512	404552.70	1325454.67	Метод спутниковых геодезических измерений (определений)	0.10	-
1513	404552.54	1325482.69	Метод спутниковых геодезических измерений (определений)	0.10	-
1514	404550.53	1325514.13	Метод спутниковых геодезических измерений (определений)	0.10	-
1515	404550.86	1325514.85	Метод спутниковых геодезических измерений (определений)	0.10	-
1516	404557.40	1325515.39	Метод спутниковых геодезических измерений (определений)	0.10	-
1517	404558.09	1325515.71	Метод спутниковых геодезических измерений (определений)	0.10	-
1518	404559.18	1325515.72	Метод спутниковых геодезических измерений (определений)	0.10	-
1519	404578.47	1325511.05	Метод спутниковых геодезических измерений (определений)	0.10	-
1520	404594.83	1325506.80	Метод спутниковых геодезических измерений (определений)	0.10	-
1521	404610.82	1325502.53	Метод спутниковых геодезических измерений (определений)	0.10	-
1522	404635.13	1325496.24	Метод спутниковых геодезических измерений (определений)	0.10	-
1523	404637.51	1325520.41	Метод спутниковых геодезических измерений (определений)	0.10	-
1524	404642.30	1325552.91	Метод спутниковых геодезических измерений (определений)	0.10	-
1525	404633.32	1325558.60	Метод спутниковых геодезических измерений (определений)	0.10	-
1526	404632.88	1325559.23	Метод спутниковых геодезических измерений (определений)	0.10	-
1527	404632.18	1325559.97	Метод спутниковых геодезических измерений (определений)	0.10	-
1528	404632.70	1325560.53	Метод спутниковых геодезических измерений (определений)	0.10	-
1529	404637.13	1325586.64	Метод спутниковых геодезических измерений (определений)	0.10	-
1530	404642.08	1326615.07	Метод спутниковых геодезических измерений (определений)	0.10	-
1531	404648.97	1326656.49	Метод спутниковых геодезических измерений (определений)	0.10	-
1532	404648.90	1326674.40	Метод спутниковых геодезических измерений (определений)	0.10	-
1533	404639.01	1326688.59	Метод спутниковых геодезических измерений (определений)	0.10	-
1534	404631.89	1325708.75	Метод спутниковых геодезических измерений (определений)	0.10	-
1535	404624.73	1325730.22	Метод спутниковых геодезических измерений (определений)	0.10	-
1536	404624.79	1325730.98	Метод спутниковых геодезических измерений (определений)	0.10	-
1537	404625.12	1325731.67	Метод спутниковых геодезических измерений (определений)	0.10	-
1538	404625.66	1325732.21	Метод спутниковых геодезических измерений (определений)	0.10	-
1539	404626.35	1325732.54	Метод спутниковых геодезических измерений (определений)	0.10	-
1540	404627.11	1325732.60	Метод спутниковых геодезических измерений (определений)	0.10	-
1541	404627.85	1325732.40	Метод спутниковых геодезических измерений (определений)	0.10	-
1542	404628.47	1325731.97	Метод спутниковых геодезических измерений (определений)	0.10	-
1543	404629.00	1325731.11	Метод спутниковых геодезических измерений (определений)	0.10	-
1544	404630.04	1325731.20	Метод спутниковых геодезических измерений (определений)	0.10	-
1545	404643.64	1325699.39	Метод спутниковых геодезических измерений (определений)	0.10	-
1546	404653.09	1325675.99	Метод спутниковых геодезических измерений (определений)	0.10	-
1547	404653.30	1325675.07	Метод спутниковых геодезических измерений (определений)	0.10	-
1548	404653.57	1325658.22	Метод спутниковых геодезических измерений (определений)	0.10	-
1549	404809.37	1325603.18	Метод спутниковых геодезических измерений (определений)	0.10	-
1550	404708.16	1325630.66	Метод спутниковых геодезических измерений (определений)	0.10	-
1551	404724.35	1325635.84	Метод спутниковых геодезических измерений (определений)	0.10	-
1552	404715.61	1325677.71	Метод спутниковых геодезических измерений (определений)	0.10	-
1553	404678.78	1325704.33	Метод спутниковых геодезических измерений (определений)	0.10	-
1554	404637.54	1325728.29	Метод спутниковых геодезических измерений (определений)	0.10	-
1555	404608.11	1325757.83	Метод спутниковых геодезических измерений (определений)	0.10	-
1556	404570.24	1325785.93	Метод спутниковых геодезических измерений (определений)	0.10	-
1557	404601.37	1325726.23	Метод спутниковых геодезических измерений (определений)	0.10	-
1558	404424.42	1325717.90	Метод спутниковых геодезических измерений (определений)	0.10	-
1559	404334.43	1325750.54	Метод спутниковых геодезических измерений (определений)	0.10	-
1560	404270.04	1325693.32	Метод спутниковых геодезических измерений (определений)	0.10	-
1561	404231.79	1325681.34	Метод спутниковых геодезических измерений (определений)	0.10	-
1562	404081.61	1325671.99	Метод спутниковых геодезических измерений (определений)	0.10	-
1563	404138.79	1325663.74	Метод спутниковых геодезических измерений (определений)	0.10	-
1564	404135.14	1325655.82	Метод спутниковых геодезических измерений (определений)	0.10	-
1565	404155.14	1325654.76	Метод спутниковых геодезических измерений (определений)	0.10	-
1566	404154.81	1325652.87	Метод спутниковых геодезических измерений (определений)	0.10	-
1567	404134.27	1325651.41	Метод спутниковых геодезических измерений (определений)	0.10	-
1568	404132.97	1325648.31	Метод спутниковых геодезических измерений (определений)	0.10	-
1569	404132.01	1325646.65	Метод спутниковых геодезических измерений (определений)	0.10	-
1570	404131.18	1325645.66	Метод спутниковых геодезических измерений (определений)	0.10	-
1571	404147.68	1325638.50	Метод спутниковых геодезических измерений (определений)	0.10	-
1572	404240.92	1325618.08	Метод спутниковых геодезических измерений (определений)	0.10	-
1573	404286.61	1325608.81	Метод спутниковых геодезических измерений (определений)	0.10	-
1574	404347.75	1325587.76	Метод спутниковых геодезических измерений (определений)	0.10	-
1575	404379.48	1325580.11	Метод спутниковых геодезических измерений (определений)	0.10	-
1576	404403.82	1325575.14	Метод спутниковых геодезических измерений (определений)	0.10	-
1577	404470.03	1325556.73	Метод спутниковых геодезических измерений (определений)	0.10	-
1578	404503.47	1325532.36	Метод спутниковых геодезических измерений (определений)	0.10	-
1579	404566.07	1325542.00	Метод спутниковых геодезических измерений (определений)	0.10	-
1580	404566.70	1325541.36	Метод спутниковых геодезических измерений (определений)	0.10	-
1581	404567.14	1325540.94	Метод спутниковых геодезических измерений (определений)	0.10	-
1582	404567.33	1325540.20	Метод спутниковых геодезических измерений (определений)	0.10	-
1583	404567.27	1325539.44	Метод спутниковых геодезических измерений (определений)	0.10	-
1584	404566.94	1325538.75	Метод спутниковых геодезических измерений (определений)	0.10	-
1585	404566.40	1325538.21	Метод спутниковых геодезических измерений (определений)	0.10	-
1586	404565.71	1325537.88	Метод спутниковых геодезических измерений (определений)	0.10	-
1587	404564.79	1325537.84	Метод спутниковых геодезических измерений (определений)	0.10	-
1588	404502.76	1325548.01	Метод спутниковых геодезических измерений (определений)	0.10	-
1589	404477.38	1325552.06	Метод спутниковых геодезических измерений (определений)	0.10	-
1590	404475.99	1325553.34	Метод спутниковых геодезических измерений (определений)	0.10	-
1591	404475.67	1325552.63	Метод спутниковых геодезических измерений (определений)	0.10	-
1592	404475.13	1325552.11	Метод спутниковых геодезических измерений (определений)	0.10	-
1593	404472.44	1325531.79	Метод спутниковых геодезических измерений (определений)	0.10	-
1594	404471.68	1325531.72	Метод спутниковых геодезических измерений (определений)	0.10	-
1595	404470.94	1325531.92	Метод спутниковых геодезических измерений (определений)	0.10	-
1596	404470.31	1325532.35	Метод спутниковых геодезических измерений (определений)	0.10	-
1597	404469.87	1325532.98	Метод спутниковых геодезических измерений (определений)	0.10	-
1598	404469.68	1325533.72	Метод спутниковых геодезических измерений (определений)	0.10	-
1599	404469.70	1325534.30	Метод спутниковых геодезических измерений (определений)	0.10	-
1600	404473.07	1325552.93	Метод спутниковых геодезических измерений (определений)	0.10	-
1601	404427.94	1325564.00	Метод спутниковых геодезических измерений (определений)	0.10	-
1602	404427.07	1325545.43	Метод спутниковых геодезических измерений (определений)	0.10	-
1603	404426.75	1325544.74	Метод спутниковых геодезических измерений (определений)	0.10	-
1604	404426.21	1325544.20	Метод спутниковых геодезических измерений (определений)	0.10	-
1605	404425.52	1325543.88	Метод спутниковых геодезических измерений (определений)	0.10	-
1606	404424.76	1325543.81	Метод спутниковых геодезических измерений (определений)	0.10	-
1607	404424.02	1325544.01	Метод спутниковых геодезических измерений (определений)	0.10	-
1608	404423.39	1325544.44	Метод спутниковых геодезических измерений (определений)	0.10	-
1609	404422.95	1325545.07	Метод спутниковых геодезических измерений (определений)	0.10	-
1610	404422.75	1325546.39	Метод спутниковых геодезических измерений (определений)	0.10	-
1611	404423.58	1325563.07	Метод спутниковых геодезических измерений (определений)	0.10	-
1612	404393.79	1325570.87	Метод спутниковых геодезических измерений (определений)	0.10	-
1613	404378.45	1325575.83	Метод спутниковых геодезических измерений (определений)	0.10	-
1614	404349.46	1325582.82	Метод спутниковых геодезических измерений (определений)	0.10	-
1615	404350.18	1325593.39	Метод спутниковых геодезических измерений (определений)	0.10	-
1616	404349.86	1325592.81	Метод спутниковых геодезических измерений (определений)	0.10	-
1617	404349.32	1325592.27	Метод спутниковых геодезических измерений (определений)	0.10	-
1618	404348.65	1325591.94	Метод спутниковых геодезических измерений (определений)	0.10	-
1619	404347.87	1325591.88	Метод спутниковых геодезических измерений (определений)	0.10	-
1620	404347.13	1325592.07	Метод спутниковых геодезических измерений (определений)	0.10	-
1621	404346.50	1325592.51	Метод спутниковых геодезических измерений (определений)	0.10	-
1622	404346.06	1325593.14	Метод спутниковых геодезических измерений (определений)	0.10	-
1623	404345.86	1325593.97	Метод спутниковых геодезических измерений (определений)	0.10	-
1624	404345.66	1325594.06	Метод спутниковых геодезических измерений (определений)	0.10	-
1625	404287.73	1325603.78	Метод спутниковых геодезических измерений (определений)	0.10	-
1626	404284.72	1325580.66	Метод спутниковых геодезических измерений (определений)	0.10	-
1627	404282.20	1325557.75	Метод спутниковых геодезических измерений (определений)	0.10	-
1628	404278.93	1325488.19	Метод спутниковых геодезических измерений (определений)	0.10	-
1629	404278.31	1325468.33	Метод спутниковых геодезических измерений (определений)	0.10	-
1630	404280.02	1325453.49	Метод спутниковых геодезических измерений (определений)	0.10	-
1631	404303.41	1325451.27	Метод спутниковых геодезических измерений (определений)	0.10	-
1632	404333.46	1325445.04	Метод спутниковых геодезических измерений (определений)	0.10	-
1633	404368.35	1325437.48	Метод спутниковых геодезических измерений (определений)	0.10	-
1634	404392.86	1325432.63	Метод спутниковых геодезических измерений (определений)	0.10	-
1635	404487.49	1325412.93	Метод спутниковых геодезических измерений (определений)	0.10	-
1636	404488.18	1325412.60	Метод спутниковых геодезических измерений (определений)	0.10	-
1637	404488.72	1325412.06	Метод спутниковых геодезических измерений (определений)	0.10	-
1638	404489.05	1325411.37	Метод спутниковых геодезических измерений (определений)	0.10	-
1639	404489.05	1325410.23	Метод спутниковых геодезических измерений (определений)	0.10	-
1640	404488.72	1325409.34	Метод спутниковых геодезических измерений (определений)	0.10	-
1641	404488.18	1325409.00	Метод спутниковых геодезических измерений (определений)	0.10	-
1642	404487.49	1325408.68	Метод спутниковых геодезических измерений (определений)	0.10	-
1643	404486.47	1325408.65	Метод спутниковых геодезических измерений (определений)	0.10	-
1644	404471.04	1325411.92	Метод спутниковых геодезических измерений (определений)	0.10	-

1645	404426.54	1325421.09	Метод спутниковых геодезических измерений (определений)	0.10	-
1646	404351.97	1325428.32	Метод спутниковых геодезических измерений (определений)	0.10	-
1647	404367.43	1325433.18	Метод спутниковых геодезических измерений (определений)	0.10	-
1648	404353.82	1325436.16	Метод спутниковых геодезических измерений (определений)	0.10	-
1649	404350.18	1325421.06	Метод спутниковых геодезических измерений (определений)	0.10	-
1650	404361.90	1325418.79	Метод спутниковых геодезических измерений (определений)	0.10	-
1651	404440.15	1325400.78	Метод спутниковых геодезических измерений (определений)	0.10	-
1652	404414.10	1325395.50	Метод спутниковых геодезических измерений (определений)	0.10	-
1653	404499.24	1325387.20	Метод спутниковых геодезических измерений (определений)	0.10	-
1654	404499.87	1325386.76	Метод спутниковых геодезических измерений (определений)	0.10	-
1655	404503.31	1325386.14	Метод спутниковых геодезических измерений (определений)	0.10	-
1656	404503.50	1325383.49	Метод спутниковых геодезических измерений (определений)	0.10	-
1657	404503.41	1325384.61	Метод спутниковых геодезических измерений (определений)	0.10	-
1658	404503.11	1325383.94	Метод спутниковых геодезических измерений (определений)	0.10	-
1659	404499.57	1325383.49	Метод спутниковых геодезических измерений (определений)	0.10	-
1660	404498.88	1325383.08	Метод спутниковых геодезических измерений (определений)	0.10	-
1661	404497.83	1325383.06	Метод спутниковых геодезических измерений (определений)	0.10	-
1662	404413.02	1325391.21	Метод спутниковых геодезических измерений (определений)	0.10	-
1663	404430.17	1325396.49	Метод спутниковых геодезических измерений (определений)	0.10	-
1664	404503.94	1325414.50	Метод спутниковых геодезических измерений (определений)	0.10	-
1665	404540.08	1325416.79	Метод спутниковых геодезических измерений (определений)	0.10	-
1666	404547.23	1325409.39	Метод спутниковых геодезических измерений (определений)	0.10	-
1667	404532.25	1325340.32	Метод спутниковых геодезических измерений (определений)	0.10	-
1668	404525.95	1325339.68	Метод спутниковых геодезических измерений (определений)	0.10	-
1669	404521.72	1325352.85	Метод спутниковых геодезических измерений (определений)	0.10	-
1670	404530.11	1325283.97	Метод спутниковых геодезических измерений (определений)	0.10	-
1671	404530.43	1325283.28	Метод спутниковых геодезических измерений (определений)	0.10	-
1672	404530.43	1325282.14	Метод спутниковых геодезических измерений (определений)	0.10	-
1673	404530.11	1325281.44	Метод спутниковых геодезических измерений (определений)	0.10	-
1674	404529.57	1325280.99	Метод спутниковых геодезических измерений (определений)	0.10	-
1675	404528.88	1325280.58	Метод спутниковых геодезических измерений (определений)	0.10	-
1676	404528.12	1325280.31	Метод спутниковых геодезических измерений (определений)	0.10	-
1677	404527.38	1325280.71	Метод спутниковых геодезических измерений (определений)	0.10	-
1678	404526.75	1325281.19	Метод спутниковых геодезических измерений (определений)	0.10	-
1679	404521.10	1325287.12	Метод спутниковых геодезических измерений (определений)	0.10	-
1680	404518.98	1325290.66	Метод спутниковых геодезических измерений (определений)	0.10	-
1681	404535.32	1325291.27	Метод спутниковых геодезических измерений (определений)	0.10	-
1682	404537.20	1325225.63	Метод спутниковых геодезических измерений (определений)	0.10	-
1683	404537.62	1325225.63	Метод спутниковых геодезических измерений (определений)	0.10	-
1684	404411.78	1325219.93	Метод спутниковых геодезических измерений (определений)	0.10	-
1685	404443.25	1325216.48	Метод спутниковых геодезических измерений (определений)	0.10	-
1686	404443.91	1325216.36	Метод спутниковых геодезических измерений (определений)	0.10	-
1687	404444.48	1325213.62	Метод спутниковых геодезических измерений (определений)	0.10	-
1688	404444.81	1325214.92	Метод спутниковых геодезических измерений (определений)	0.10	-
1689	404444.88	1325214.26	Метод спутниковых геодезических измерений (определений)	0.10	-
1690	404443.69	1325185.38	Метод спутниковых геодезических измерений (определений)	0.10	-
1691	404442.34	1325160.72	Метод спутниковых геодезических измерений (определений)	0.10	-
1692	404439.18	1325011.37	Метод спутниковых геодезических измерений (определений)	0.10	-
1693	404439.87	1325011.05	Метод спутниковых геодезических измерений (определений)	0.10	-
1694	404403.41	1325010.31	Метод спутниковых геодезических измерений (определений)	0.10	-
1695	404403.74	1325195.82	Метод спутниковых геодезических измерений (определений)	0.10	-
1696	404403.74	1325158.68	Метод спутниковых геодезических измерений (определений)	0.10	-
1697	404403.41	1325157.99	Метод спутниковых геодезических измерений (определений)	0.10	-
1698	404439.87	1325157.45	Метод спутниковых геодезических измерений (определений)	0.10	-
1699	404439.18	1325157.12	Метод спутниковых геодезических измерений (определений)	0.10	-
1700	404438.75	1325157.05	Метод спутниковых геодезических измерений (определений)	0.10	-
1701	404439.66	1325150.28	Метод спутниковых геодезических измерений (определений)	0.10	-
1702	404438.97	1325150.41	Метод спутниковых геодезических измерений (определений)	0.10	-
1703	404438.43	1325157.15	Метод спутниковых геодезических измерений (определений)	0.10	-
1704	404438.10	1325157.84	Метод спутниковых геодезических измерений (определений)	0.10	-
1705	404438.03	1325158.51	Метод спутниковых геодезических измерений (определений)	0.10	-
1706	404439.29	1325185.38	Метод спутниковых геодезических измерений (определений)	0.10	-
1707	404440.40	1325212.39	Метод спутниковых геодезических измерений (определений)	0.10	-
1708	404411.31	1325211.55	Метод спутниковых геодезических измерений (определений)	0.10	-
1709	404357.55	1325221.23	Метод спутниковых геодезических измерений (определений)	0.10	-
1710	404356.99	1325216.13	Метод спутниковых геодезических измерений (определений)	0.10	-
1711	404347.29	1325190.41	Метод спутниковых геодезических измерений (определений)	0.10	-
1712	404347.23	1325189.65	Метод спутниковых геодезических измерений (определений)	0.10	-
1713	404346.91	1325188.95	Метод спутниковых геодезических измерений (определений)	0.10	-
1714	404346.37	1325188.41	Метод спутниковых геодезических измерений (определений)	0.10	-
1715	404345.07	1325188.09	Метод спутниковых геодезических измерений (определений)	0.10	-
1716	404344.91	1325188.02	Метод спутниковых геодезических измерений (определений)	0.10	-
1717	404344.17	1325188.22	Метод спутниковых геодезических измерений (определений)	0.10	-
1718	404343.55	1325188.66	Метод спутниковых геодезических измерений (определений)	0.10	-
1719	404343.06	1325189.39	Метод спутниковых геодезических измерений (определений)	0.10	-
1720	404314.55	1325210.12	Метод спутниковых геодезических измерений (определений)	0.10	-
1721	404314.55	1325210.49	Метод спутниковых геодезических измерений (определений)	0.10	-
1722	404317.16	1325252.75	Метод спутниковых геодезических измерений (определений)	0.10	-
1723	404321.65	1325313.70	Метод спутниковых геодезических измерений (определений)	0.10	-
1724	404327.94	1325341.44	Метод спутниковых геодезических измерений (определений)	0.10	-
1725	404342.96	1325410.64	Метод спутниковых геодезических измерений (определений)	0.10	-
1726	404344.75	1325417.53	Метод спутниковых геодезических измерений (определений)	0.10	-
1727	404276.01	1325430.93	Метод спутниковых геодезических измерений (определений)	0.10	-
1728	404213.72	1325444.14	Метод спутниковых геодезических измерений (определений)	0.10	-
1729	404059.22	1325447.46	Метод спутниковых геодезических измерений (определений)	0.10	-
1730	404084.04	1325450.91	Метод спутниковых геодезических измерений (определений)	0.10	-
1731	404083.41	1325451.53	Метод спутниковых геодезических измерений (определений)	0.10	-
1732	404082.97	1325451.97	Метод спутниковых геодезических измерений (определений)	0.10	-
1733	404082.78	1325452.71	Метод спутниковых геодезических измерений (определений)	0.10	-
1734	404082.84	1325453.47	Метод спутниковых геодезических измерений (определений)	0.10	-
1735	404083.17	1325454.17	Метод спутниковых геодезических измерений (определений)	0.10	-
1736	404083.71	1325454.71	Метод спутниковых геодезических измерений (определений)	0.10	-
1737	404084.40	1325455.03	Метод спутниковых геодезических измерений (определений)	0.10	-
1738	404085.45	1325455.05	Метод спутниковых геодезических измерений (определений)	0.10	-
1739	404201.16	1325451.76	Метод спутниковых геодезических измерений (определений)	0.10	-
1740	404216.05	1325448.41	Метод спутниковых геодезических измерений (определений)	0.10	-
1741	404231.01	1325445.10	Метод спутниковых геодезических измерений (определений)	0.10	-
1742	404274.49	1325435.76	Метод спутниковых геодезических измерений (определений)	0.10	-
1743	404275.08	1325445.78	Метод спутниковых геодезических измерений (определений)	0.10	-
1744	404249.94	1325451.09	Метод спутниковых геодезических измерений (определений)	0.10	-
1745	404227.47	1325455.76	Метод спутниковых геодезических измерений (определений)	0.10	-
1746	404203.34	1325463.51	Метод спутниковых геодезических измерений (определений)	0.10	-
1747	404178.27	1325467.99	Метод спутниковых геодезических измерений (определений)	0.10	-
1748	404155.92	1325471.09	Метод спутниковых геодезических измерений (определений)	0.10	-
1749	404153.38	1325476.63	Метод спутниковых геодезических измерений (определений)	0.10	-
1750	404155.05	1325477.33	Метод спутниковых геодезических измерений (определений)	0.10	-
1751	404154.98	1325478.01	Метод спутниковых геодезических измерений (определений)	0.10	-
1752	404156.19	1325501.26	Метод спутниковых геодезических измерений (определений)	0.10	-
1753	404156.31	1325501.35	Метод спутниковых геодезических измерений (определений)	0.10	-
1754	404157.05	1325502.49	Метод спутниковых геодезических измерений (определений)	0.10	-
1755	404157.74	1325502.81	Метод спутниковых геодезических измерений (определений)	0.10	-
1756	404158.50	1325502.88	Метод спутниковых геодезических измерений (определений)	0.10	-
1757	404159.24	1325502.68	Метод спутниковых геодезических измерений (определений)	0.10	-
1758	404159.87	1325502.24	Метод спутниковых геодезических измерений (определений)	0.10	-
1759	404161.30	1325501.62	Метод спутниковых геодезических измерений (определений)	0.10	-
1760	404161.31	1325501.58	Метод спутниковых геодезических измерений (определений)	0.10	-
1761	404159.46	1325479.42	Метод спутниковых геодезических измерений (определений)	0.10	-
1762	404179.57	1325472.20	Метод спутниковых геодезических измерений (определений)	0.10	-
1763	404216.06	1325467.83	Метод спутниковых геодезических измерений (определений)	0.10	-
1764	404228.20	1325464.10	Метод спутниковых геодезических измерений (определений)	0.10	-
1765	404250.91	1325460.39	Метод спутниковых геодезических измерений (определений)	0.10	-
1766	404275.49	1325454.36	Метод спутниковых геодезических измерений (определений)	0.10	-
1767	404275.91	1325468.51	Метод спутниковых геодезических измерений (определений)	0.10	-
1768	404276.53	1325488.40	Метод спутниковых геодезических измерений (определений)	0.10	-
1769	404275.60	1325508.82	Метод спутниковых геодезических измерений (определений)	0.10	-
1770	404276.47	1325529.26	Метод спутниковых геодезических измерений (определений)	0.10	-
1771	404277.82	1325538.17	Метод спутниковых геодезических измерений (определений)	0.10	-
1772	404280.14	1325579.25	Метод спутниковых геодезических измерений (определений)	0.10	-
1773	404297.30	1325582.36	Метод спутниковых геодезических измерений (определений)	0.10	-
1774	404216.34	1325594.23	Метод спутниковых геодезических измерений (определений)	0.10	-
1775	404198.51	1325598.62	Метод спутниковых геодезических измерений (определений)	0.10	-
1776	404154.54	1326619.00	Метод спутниковых геодезических измерений (определений)	0.10	-
1777	404153.91	1326619.44	Метод спутниковых геодезических измерений (определений)	0.10	-
1778	404153.58	1326619.87	Метод спутниковых геодезических измерений (определений)	0.10	-
1779	404139.05	1326634.41	Метод спутниковых геодезических измерений (определений)	0.10	-
1780	404126.00	1326642.39	Метод спутниковых геодезических измерений (определений)	0.10	-
1781	404123.85	1326642.34	Метод спутниковых геодезических измерений (определений)	0.10	-
1782	404123.96	1326642.00	Метод спутниковых геодезических измерений (определений)	0.10	-
1783	404122.04	1326642.00	Метод спутниковых геодезических измерений (определений)	0.10	-
1784	404120.16	1326642.34	Метод спутниковых геодезических измерений (определений)	0.10	-
1785	404110.51	1326643.78	Метод спутниковых геодезических измерений (определений)	0.10	-
1786	404114.85	1326644.73	Метод спутниковых геодезических измерений (определений)	0.10	-
1787	404113.38	1326645.97	Метод спутниковых геодезических измерений (определений)	0.10	-
1788	404112.15	1326647.44	Метод спутниковых геодезических измерений (определений)	0.10	-
1789	404111.19	1326649.10	Метод спутниковых геодезических измерений (определений)	0.10	-
1790	404110.54	1326650.90	Метод спутниковых геодезических измерений (определений)	0.10	-
1791	404110.20	1326652.79	Метод спутниковых геодезических измерений (определений)	0.10	-
1792	404110.20	1326654.70	Метод спутниковых геодезических измерений (определений)	0.10	-
1793	404110.54	1326656.59	Метод спутниковых геодезических измерений (определений)	0.10	-
1794	404111.23	1325658.49	Метод спутниковых геодезических измерений (определений)	0.10	-
1795	404082.32	1325652.98	Метод спутниковых геодезических измерений (определений)	0.10	-
1796	404072.71	1325664.36	Метод спутниковых геодезических измерений (определений)	0.10	-
1797	404071.70	1325658.95	Метод спутниковых геодезических измерений (определений)	0.10	-
1798	404066.64	1325519.99	Метод спутниковых геодезических измерений (определений)	0.10	-
1799	404087.29	1325480.82	Метод спутниковых геодезических измерений (определений)	0.10	-
1800	404335.13	1325957.92	Метод спутниковых геодезических измерений (определений)	0.10	-
1801	404359.01	1325356.19	Метод спутниковых геодезических измерений (определений)	0.10	-
1802	404210.26	1325275.48	Метод спутниковых геодезических измерений (определений)	0.10	-
1803	404227.97	1325258.64	Метод спутниковых геодезических измерений (определений)	0.10	-
1804	404270.39	1325163.71	Метод спутниковых геодезических измерений (определений)	0.10	-
1805	404290.04	1325131.68	Метод спутниковых геодезических измерений (определений)	0.10	-
1806	404309.43	1325069.13	Метод спутниковых геодезических измерений (определений)	0.10	-
1807	404310.17	1325067.00	Метод спутниковых геодезических измерений (определений)	0.10	-
1808	404320.00	1325051.12	Метод спутниковых геодезических измерений (определений)	0.10	-
1809	404329.36	1325008.00	Метод спутниковых геодезических измерений (определений)	0.10	-
1810	404348.41	1325919.70	Метод спутниковых геодезических измерений (определений)	0.10	-
1811	404364.41	1325842.66	Метод спутниковых геодезических измерений (определений)	0.10	-
1812	404379.13	1325779.53	Метод спутниковых геодезических измерений (определений)	0.10	-
1813	404386.08	1325781.23	Метод спутниковых геодезических измерений (определений)	0.10	-
1814	404431.08	1325728.59	Метод спутниковых геодезических измерений (определений)	0.10	-
1815	404432.71	1325727.99	Метод спутниковых геодезических измерений (определений)	0.10	-
1816	404434.33	1325727.06	Метод спутниковых геодезических измерений (определений)	0.10	-
1817	404435.76	1325725.86	Метод спутниковых геодезических измерений (определений)	0.10	-
1818	404436.74	1325724.73	Метод спутниковых геодезических измерений (определений)	0.10	-
1819	404451.35	1325703.32	Метод спутниковых геодезических измерений (определений)	0.10	-
1820	404452.80	1325704.48	Метод спутниковых геодезических измерений (определений)	0.10	-
1821	404454.27	1325703.25	Метод спутниковых геодезических измерений (определений)	0.10	-
1822	404457.31	1326693.51	Метод спутниковых геодезических измерений (определений)	0.10	-
1823	404458.27	1326697.85	Метод спутниковых геодезических измерений (определений)	0.10	-
1824	404458.96	1326695.86	Метод спутниковых геодезических измерений (определений)	0.10	-
1825	404486.10	1325703.23	Метод спутниковых геодезических измерений (определений)	0.10	-
1826	404516.23	1325704.76	Метод спутниковых геодезических измерений (определений)	0.10	-
1827	404582.51	1325703.60	Метод спутниковых геодезических измерений (определений)	0.10	-
1828	404583.90	1325701.84	Метод спутниковых геодезических измерений (определений)	0.10	-
1829	404559.77	1325776.37	Метод спутниковых геодезических измерений (определений)	0.10	-
1830	404491.93	1325751.47	Метод спутниковых геодезических измерений (определений)	0.10	-
1831	404491.31	1325751.91	Метод спутниковых геодезических измерений (определений)	0.10	-
1832	404491.87	1325752.53	Метод спутниковых геодезических измерений (определений)	0.10	-
1833	404491.67	1325753.27	Метод спутниковых геодезических измерений (определений)	0.10	-
1834	404491.76	1325754.03	Метод спутниковых геодезических измерений (определений)	0.10	-
1835	404491.36	1325754.73	Метод спутниковых геодезических измерений (определений)	0.10	-
1836	404491.00	1325753.27	Метод спутниковых геодезических измерений (определений)	0.10	-
1837	404492.30	1325755.59	Метод спутниковых геодезических измерений (определений)	0.10	-
1838	404493.31	1325755.01	Метод спутниковых геодезических измерений (определений)	0.10	-
1839	404501.75	1325781.66	Метод спутниковых геодезических измерений (определений)	0.10	-
1840	404587.12	1325774.57	Метод спутниковых геодезических измерений (определений)	0.10	-
1841	404587.75	1325754.13	Метод спутниковых геодезических измерений (определений)	0.10	-
1842	404588.18	1325753.51	Метод спутниковых геодезических измерений (определений)	0.10	-
1843	404588.38	1325752.47	Метод спутниковых геодезических измерений (определений)	0.10	-
1844	404586.92	1325753.22	Метод спутниковых геодезических измерений (определений)	0.10	-
1845	404624.80	1326656.90	Метод спутниковых геодезических измерений (определений)	0.10	-
1846	404632.31	1326683.56	Метод спутниковых геодезических измерений (определений)	0.10	-
1847	404703.29	1326857.62	Метод спутниковых геодезических измерений (определений)	0.10	-
1848	404731.32	1326845.91	Метод спутниковых геодезических измерений (определений)	0.10	-
1849	404753.58	1326835.80	Метод спутниковых геодезических измерений (определений)	0.10	-
1850	404770.11	1326828.17	Метод спутниковых геодезических измерений (определений)	0.10	-
1851	404792.39	1326818.28	Метод спутниковых геодезических измерений (определений)	0.10	-
1852	404801.43	1325757.67	Метод спутниковых геодезических измерений (определений)	0.10	-
1853	404908.66	1325856.07	Метод спутниковых геодезических измерений (определений)	0.10	-
1854	404934.31	1326554.55	Метод спутниковых геодезических измерений (определений)	0.10	-
1855	404934.74	1326554.15	Метод спутниковых геодезических измерений (определений)	0.10	-
1856	404972.10	1325859.19	Метод спутниковых геодезических измерений (определений)	0.10	-
1857	404991.50	1326698.33	Метод спутниковых геодезических измерений (определений)	0.10	-
1858	404991.94	1326697.71	Метод спутниковых геодезических измерений (определений)	0.10	-
1859	404992.14	1326696.97	Метод спутниковых геодезических измерений (определений)	0.10	-
1860	404992.07	1326696.21	Метод спутниковых геодезических измерений (определений)	0.10	-
1861	404991.75	1326695.52	Метод спутниковых геодезических измерений (определений)	0.10	-
1862	404991.21	1326694.98	Метод спутниковых геодезических измерений (определений)	0.10	-
1863	404990.51	1326694.65	Метод спутниковых геодезических измерений (определений)	0.10	-
1864	404989.75	1326694.59	Метод спутниковых геодезических измерений (определений)	0.10	-
1865	404988.88	1326694.85	Метод спутниковых геодезических измерений (определений)	0.10	-
1866	404958.98	1326850.06	Метод спутниковых геодезических измерений (определений)	0.10	-
1867	404954.94	1326522.95	Метод спутниковых геодезических измерений (определений)	0.10	-
1868	404947.14	1326530.86	Метод спутниковых геодезических измерений (определений)	0.10	-
1869	404946.60	1326530.32	Метод спутниковых геодезических измерений (определений)	0.10	-
1870	404945.91	1326535.59	Метод спутниковых геодезических измерений (определений)	0.10	-
1871	404945.15	1326535.95	Метод спутниковых геодезических измерений (определений)	0.10	-
1872	404944.41	1326536.12	Метод спутниковых геодезических измерений (определений)	0.10	-
1873	404943.79	1326536.36	Метод спутниковых геодезических измерений (определений)	0.10	-
1874	404943.35	1326537.19	Метод спутниковых геодезических измерений (определений)	0.10	-
1875	404943.13	1326537.93	Метод спутниковых геодезических измерений (определений)	0.10	-
1876	404943.22	1326538.69	Метод спутниковых геодезических измерений (определений)	0.10	-
1877	404943.36	1326539.08	Метод спутниковых геодезических измерений (определений)	0.10	-
1878	404951.85	1326826.67	Метод спутниковых геодезических измерений (определений)	0.10	-
1879	404931.68	1326550.94	Метод спутниковых геодезических измерений (определений)	0.10	-
1880	404834.65	1326594.36	Метод спутниковых геодезических измерений (определений)	0.10	-
1881	404793.39	1326614.27	Метод спутниковых геодезических измерений (определений)	0.10	-
1882	404768.28	1326624.17	Метод спутниковых геодезических измерений (определений)	0.10	-
1883	404751.75	1326631.80	Метод спутниковых геодезических измерений (определений)	0.10	-
1884	404729.31	1326641.91	Метод спутниковых геодезических измерений (определений)	0.10	-
1885	404703.39	1326653.05	Метод спутниковых геодезических измерений (определений)	0.10	-
1886	404623.16	1326692.80	Метод спутниковых геодезических измерений (определений)	0.10	-
1887	404608.81	1326695.22	Метод спутниковых геодезических измерений (определений)	0.10	-
1888	404584.43	1326699.17	Метод спутниковых геодезических измерений (определений)	0.10	-
1889	404516.35	1326750.35	Метод спутниковых геодезических измерений (определений)	0.10	-
1890	404487.28	1326695.90	Метод спутниковых геодезических измерений (определений)	0.10	-
1891	404459.11	1326691.44	Метод спутниковых геодезических измерений (определений)	0.10	-
1892	404458.92	1326690.36	Метод спутниковых геодезических измерений (определений)	0.10	-
1893	404458.27	1326688.55	Метод спутниковых геодезических измерений (определений)	0.10	-
1894	404457.31	1326686.89	Метод спутниковых геодезических измерений (определений)	0.10	-
1895	404456.08	1326685.42	Метод спутниковых геодезических измерений (определений)	0.10	-
1896	404433.16	1326685.01	Метод спутниковых геодезических измерений (определений)	0.10	-
1897	404451.50	1326682.08	Метод спутниковых геодезических измерений (определений)	0.10	-
1898	404449.79	1326681.42	Метод спутниковых геодезических измерений (определений)	0.10	-
1899	404447.81	1326681.09	Метод спутниковых геодезических измерений (определений)	0.10	-
1900	404445.89	1326681.09	Метод спутниковых геодезических измерений (определений)	0.10	-
1901	404444.06	1326681.42	Метод спутниковых геодезических измерений (определений)	0.10	-
1902	404442.20	1326682.08	Метод спутниковых геодезических измерений (определений)	0.10	-
1903	404440.54	1326683.01	Метод спутниковых геодезических измерений (определений)	0.10	-
1904	404439.07	1326684.27	Метод спутниковых геодезических измерений (определений)	0.10	-
1905	404433.95	1326687.95	Метод спутниковых геодезических измерений (определений)	0.10	-
1906	404435.00	1326689.61	Метод спутниковых геодезических измерений (определений)	0.10	-
1907	404436.54	1326691.41	Метод спутниковых геодезических измерений (определений)	0.10	-
1908	404434.13	1326692.01	Метод спутниковых геодезических измерений (определений)	0.10	-
1909	404421.82	1326708.97	Метод спутниковых геодезических измерений (определений)	0.10	-
1910	404391.02	1325877.00	Метод спутниковых геодезических измерений (определений)	0.10	-
1911	404397.23	1326687.75	Метод спутниковых геодезических измерений (определений)	0.10	-
1912	404397.23	1326686.82	Метод спутниковых геодезических измерений (определений)	0.10	-
1913	404397.48	1326631.21	Метод спутниковых геодезических измерений (определений)	0.10	-
1914	404397.34	1326582.39	Метод спутниковых геодезических измерений (определений)	0.10	-
1915	404397.22	1326580.47	Метод спутниковых геодезических измерений (определений)	0.10	-
1916	404396.38	1326578.72	Метод спутниковых геодезических измерений (определений)	0.10	-
1917	404395.65	1326577.39	Метод спутниковых геодезических измерений (определений)	0.10	-
1918	404394.45	1326575.67	Метод спутниковых геодезических измерений (определений)	0.10	-
1919	404393.02	1326574.47	Метод спутниковых геодезических измерений (определений)	0.10	-
1920	404391.41	1326573.54	Метод спутниковых геодезических измерений (определений)	0.10	-

1921	414380.65	1328272.90	Метод спутниковых геодезических измерений (определений)	0.10	–
1922	414387.55	1328272.36	Метод спутниковых геодезических измерений (определений)	0.10	–
1923	414343.38	1328269.94	Метод спутниковых геодезических измерений (определений)	0.10	–
1924	414219.95	1328266.75	Метод спутниковых геодезических измерений (определений)	0.10	–
1925	414243.86	1328264.12	Метод спутниковых геодезических измерений (определений)	0.10	–
1926	414218.35	1328260.66	Метод спутниковых геодезических измерений (определений)	0.10	–
1927	414176.91	1328257.47	Метод спутниковых геодезических измерений (определений)	0.10	–
1928	414051.51	1328248.13	Метод спутниковых геодезических измерений (определений)	0.10	–
1929	414011.58	1328246.33	Метод спутниковых геодезических измерений (определений)	0.10	–
1930	414011.15	1328242.51	Метод спутниковых геодезических измерений (определений)	0.10	–
1931	414012.98	1328212.04	Метод спутниковых геодезических измерений (определений)	0.10	–
1932	413998.42	1328277.92	Метод спутниковых геодезических измерений (определений)	0.10	–
1933	413998.33	1328276.27	Метод спутниковых геодезических измерений (определений)	0.10	–
1934	413997.69	1328274.32	Метод спутниковых геодезических измерений (определений)	0.10	–
1935	413996.76	1328272.91	Метод спутниковых геодезических измерений (определений)	0.10	–
1936	413996.04	1328271.99	Метод спутниковых геодезических измерений (определений)	0.10	–
1937	413975.18	1328245.90	Метод спутниковых геодезических измерений (определений)	0.10	–
1938	413616.37	1327928.90	Метод спутниковых геодезических измерений (определений)	0.10	–
1939	413584.35	1328892.86	Метод спутниковых геодезических измерений (определений)	0.10	–
1940	413584.59	1328893.00	Метод спутниковых геодезических измерений (определений)	0.10	–
1941	413584.26	1328430.57	Метод спутниковых геодезических измерений (определений)	0.10	–
1942	413583.47	1328482.69	Метод спутниковых геодезических измерений (определений)	0.10	–
1943	413581.01	1328166.42	Метод спутниковых геодезических измерений (определений)	0.10	–
1944	413580.78	1328167.82	Метод спутниковых геодезических измерений (определений)	0.10	–
1945	413574.91	1328169.21	Метод спутниковых геодезических измерений (определений)	0.10	–
1946	413549.34	1328170.20	Метод спутниковых геодезических измерений (определений)	0.10	–
1947	413532.33	1328170.72	Метод спутниковых геодезических измерений (определений)	0.10	–
1948	413533.53	1328143.90	Метод спутниковых геодезических измерений (определений)	0.10	–
1949	413538.61	1328987.43	Метод спутниковых геодезических измерений (определений)	0.10	–
1950	413567.72	1328985.05	Метод спутниковых геодезических измерений (определений)	0.10	–
1951	413579.66	1328984.41	Метод спутниковых геодезических измерений (определений)	0.10	–
1952	413580.04	1328986.79	Метод спутниковых геодезических измерений (определений)	0.10	–
1953	413580.09	1328988.30	Метод спутниковых геодезических измерений (определений)	0.10	–
1954	413581.65	1328990.16	Метод спутниковых геодезических измерений (определений)	0.10	–
1955	413582.89	1328991.63	Метод спутниковых геодезических измерений (определений)	0.10	–
1959	413584.35	1328992.86	Метод спутниковых геодезических измерений (определений)	0.10	–
–	–	–	–	–	–
1956	413435.03	1327353.36	Метод спутниковых геодезических измерений (определений)	0.10	–
1957	413417.55	1327349.36	Метод спутниковых геодезических измерений (определений)	0.10	–
1958	413403.40	1327351.46	Метод спутниковых геодезических измерений (определений)	0.10	–
1959	413404.83	1327357.53	Метод спутниковых геодезических измерений (определений)	0.10	–
1960	413417.56	1327358.01	Метод спутниковых геодезических измерений (определений)	0.10	–
1961	413381.86	1327379.74	Метод спутниковых геодезических измерений (определений)	0.10	–
1962	413376.91	1327380.46	Метод спутниковых геодезических измерений (определений)	0.10	–
1963	413340.11	1327380.36	Метод спутниковых геодезических измерений (определений)	0.10	–
1964	413270.39	1327388.45	Метод спутниковых геодезических измерений (определений)	0.10	–
1965	413231.77	1327390.28	Метод спутниковых геодезических измерений (определений)	0.10	–
1966	413231.01	1327370.43	Метод спутниковых геодезических измерений (определений)	0.10	–
1967	413216.83	1327368.90	Метод спутниковых геодезических измерений (определений)	0.10	–
1968	413112.63	1327364.87	Метод спутниковых геодезических измерений (определений)	0.10	–
1969	413043.09	1327356.47	Метод спутниковых геодезических измерений (определений)	0.10	–
1970	413432.08	1327352.33	Метод спутниковых геодезических измерений (определений)	0.10	–
1956	413435.03	1327353.36	Метод спутниковых геодезических измерений (определений)	0.10	–
–	–	–	–	–	–
1971	413257.41	1327407.24	Метод спутниковых геодезических измерений (определений)	0.10	–
1972	413256.98	1327407.24	Метод спутниковых геодезических измерений (определений)	0.10	–
1973	413254.37	1327394.64	Метод спутниковых геодезических измерений (определений)	0.10	–
1974	413349.21	1327384.75	Метод спутниковых геодезических измерений (определений)	0.10	–
1975	413370.72	1327384.83	Метод спутниковых геодезических измерений (определений)	0.10	–
1976	413511.31	1327412.07	Метод спутниковых геодезических измерений (определений)	0.10	–
1977	413513.90	1327410.14	Метод спутниковых геодезических измерений (определений)	0.10	–
1978	413262.77	1327409.19	Метод спутниковых геодезических измерений (определений)	0.10	–
1979	413261.10	1327408.23	Метод спутниковых геодезических измерений (определений)	0.10	–
1980	413259.30	1327407.57	Метод спутниковых геодезических измерений (определений)	0.10	–
1971	413257.41	1327407.24	Метод спутниковых геодезических измерений (определений)	0.10	–
–	–	–	–	–	–
1981	413197.46	1329450.20	Метод спутниковых геодезических измерений (определений)	0.10	–
1982	413253.00	1329454.38	Метод спутниковых геодезических измерений (определений)	0.10	–
1983	413252.90	1329430.03	Метод спутниковых геодезических измерений (определений)	0.10	–
1984	413234.32	1329454.18	Метод спутниковых геодезических измерений (определений)	0.10	–
1985	413213.05	1329458.19	Метод спутниковых геодезических измерений (определений)	0.10	–
1986	413162.20	1329469.07	Метод спутниковых геодезических измерений (определений)	0.10	–
1987	413142.16	1329473.82	Метод спутниковых геодезических измерений (определений)	0.10	–
1988	413033.34	1329481.97	Метод спутниковых геодезических измерений (определений)	0.10	–
1989	413050.97	1329478.40	Метод спутниковых геодезических измерений (определений)	0.10	–
1990	413058.74	1329481.41	Метод спутниковых геодезических измерений (определений)	0.10	–
1981	413197.46	1329450.20	Метод спутниковых геодезических измерений (определений)	0.10	–
–	–	–	–	–	–
1991	414860.24	1329464.80	Метод спутниковых геодезических измерений (определений)	0.10	–
1992	414874.54	1329462.86	Метод спутниковых геодезических измерений (определений)	0.10	–
1993	414873.42	1329471.39	Метод спутниковых геодезических измерений (определений)	0.10	–
1994	414878.56	1329508.53	Метод спутниковых геодезических измерений (определений)	0.10	–
1995	414879.34	1329519.18	Метод спутниковых геодезических измерений (определений)	0.10	–
1996	414823.19	1329534.68	Метод спутниковых геодезических измерений (определений)	0.10	–
1997	414782.77	1329546.05	Метод спутниковых геодезических измерений (определений)	0.10	–
1998	414782.19	1329546.66	Метод спутниковых геодезических измерений (определений)	0.10	–
1999	414780.47	1329547.59	Метод спутниковых геодезических измерений (определений)	0.10	–
2000	414779.04	1329548.79	Метод спутниковых геодезических измерений (определений)	0.10	–
2001	414777.84	1329550.22	Метод спутниковых геодезических измерений (определений)	0.10	–
2002	414777.00	1329551.66	Метод спутниковых геодезических измерений (определений)	0.10	–
2003	414774.77	1329556.22	Метод спутниковых геодезических измерений (определений)	0.10	–
2004	414728.65	1329564.63	Метод спутниковых геодезических измерений (определений)	0.10	–
2005	414728.09	1329545.91	Метод спутниковых геодезических измерений (определений)	0.10	–
2006	414728.02	1329545.40	Метод спутниковых геодезических измерений (определений)	0.10	–
2007	414719.07	1329520.63	Метод спутниковых геодезических измерений (определений)	0.10	–
2008	414712.97	1329501.55	Метод спутниковых геодезических измерений (определений)	0.10	–
2009	414752.92	1329496.19	Метод спутниковых геодезических измерений (определений)	0.10	–
2010	414789.53	1329483.00	Метод спутниковых геодезических измерений (определений)	0.10	–
2011	414810.26	1329477.93	Метод спутниковых геодезических измерений (определений)	0.10	–
2012	414841.36	1329470.79	Метод спутниковых геодезических измерений (определений)	0.10	–
1991	414860.24	1329464.80	Метод спутниковых геодезических измерений (определений)	0.10	–
–	–	–	–	–	–
2013	414728.80	1329569.10	Метод спутниковых геодезических измерений (определений)	0.10	–
2014	414752.38	1329561.11	Метод спутниковых геодезических измерений (определений)	0.10	–
2015	414747.76	1329611.50	Метод спутниковых геодезических измерений (определений)	0.10	–
2016	414753.29	1329645.49	Метод спутниковых геодезических измерений (определений)	0.10	–
2017	414730.95	1329632.17	Метод спутниковых геодезических измерений (определений)	0.10	–
2013	414728.80	1329569.10	Метод спутниковых геодезических измерений (определений)	0.10	–
–	–	–	–	–	–
2018	414280.04	1329449.07	Метод спутниковых геодезических измерений (определений)	0.10	–
2019	414278.85	1329434.87	Метод спутниковых геодезических измерений (определений)	0.10	–
2020	414345.85	1329421.90	Метод спутниковых геодезических измерений (определений)	0.10	–
2021	414346.39	1329423.99	Метод спутниковых геодезических измерений (определений)	0.10	–
2022	414349.52	1329437.99	Метод спутниковых геодезических измерений (определений)	0.10	–
2023	414332.55	1329440.73	Метод спутниковых геодезических измерений (определений)	0.10	–
2024	414302.64	1329446.94	Метод спутниковых геодезических измерений (определений)	0.10	–
2018	414280.04	1329449.07	Метод спутниковых геодезических измерений (определений)	0.10	–
–	–	–	–	–	–
2025	414268.37	1329586.63	Метод спутниковых геодезических измерений (определений)	0.10	–
2026	414280.07	1329583.64	Метод спутниковых геодезических измерений (определений)	0.10	–
2027	414285.45	1329605.01	Метод спутниковых геодезических измерений (определений)	0.10	–
2028	414269.10	1329608.10	Метод спутниковых геодезических измерений (определений)	0.10	–
2029	414146.86	1329634.18	Метод спутниковых геодезических измерений (определений)	0.10	–
2030	414144.39	1329634.03	Метод спутниковых геодезических измерений (определений)	0.10	–
2031	414156.88	1329612.92	Метод спутниковых геодезических измерений (определений)	0.10	–
2032	414159.54	1329602.90	Метод спутниковых геодезических измерений (определений)	0.10	–
2033	414217.37	1329598.31	Метод спутниковых геодезических измерений (определений)	0.10	–
2025	414268.37	1329586.63	Метод спутниковых геодезических измерений (определений)	0.10	–

3. Сведения о характерных точках частей границы объекта

Обозначение характерных точек части границы	Координаты, м		Метод определения координат характерной точки	Средняя квадратическая погрешность положения характерной точки (Mt), м	Описание обозначения точки на местности (при наличии)
	X	Y			
1	2	3	4	5	6
–	–	–	–	–	–

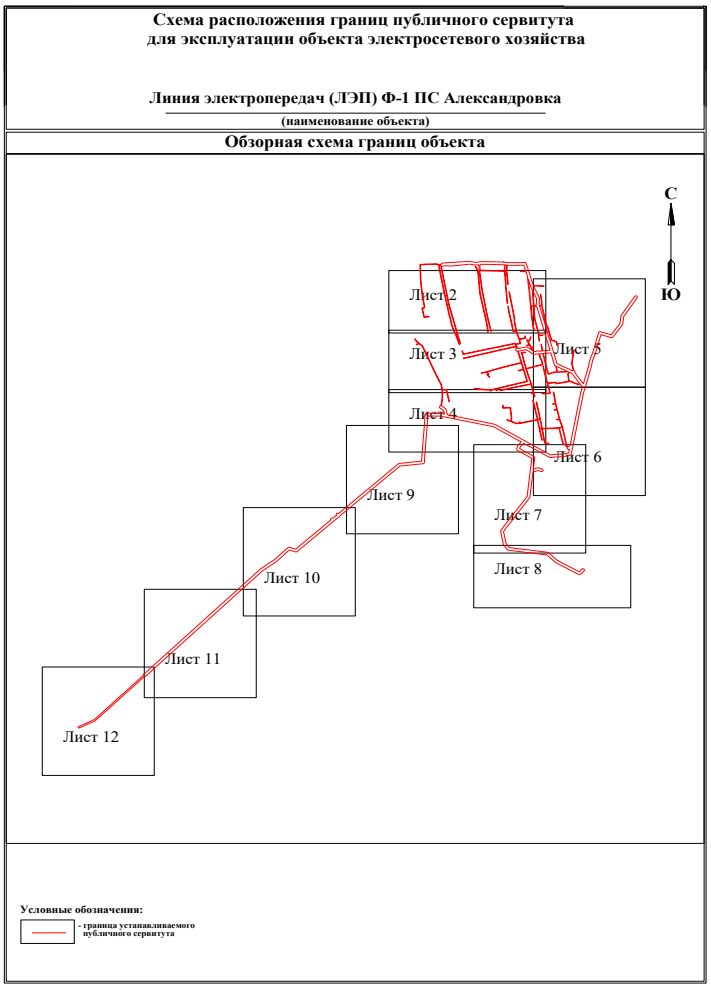

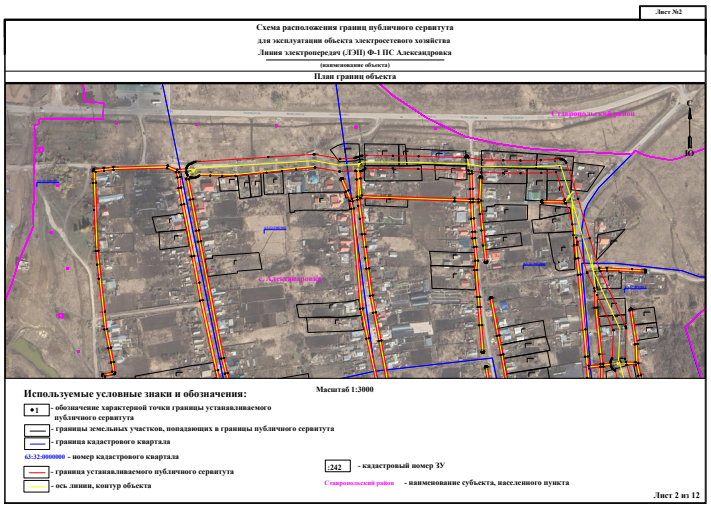

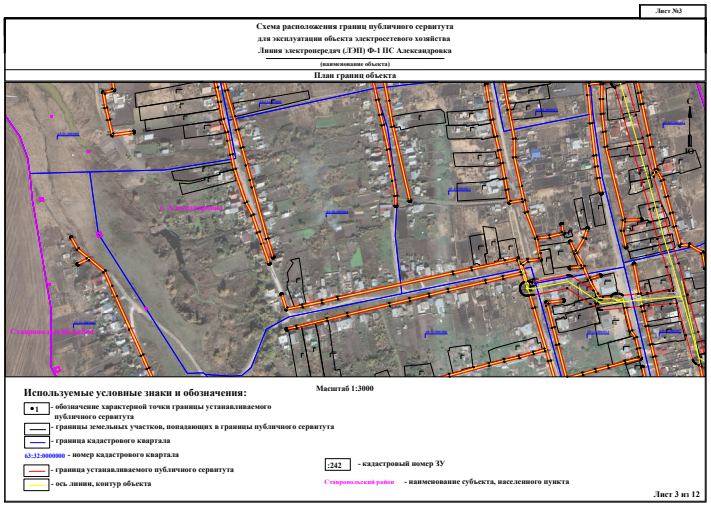

Лист №4

Схема расположения границ публичного сервитута
для эксплуатации объекта электросетевого хозяйства
Линия электропередач (ЛЭП) Ф-1 ПС Александровка
(наименование объекта)

План границ объекта

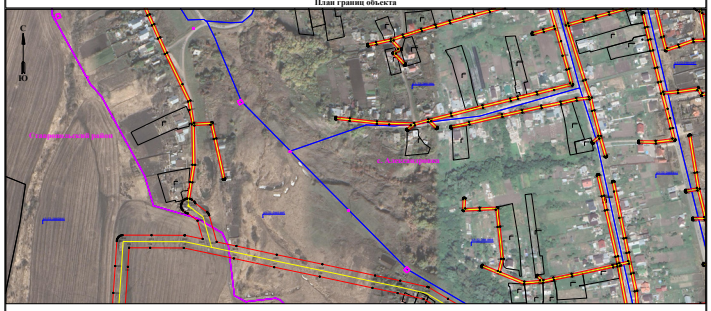

Масштаб 1:3000

Используемые условные знаки и обозначения:

- •1 - обозначение характерной точки границы устанавливаемого публичного сервитута
- границы земельных участков, попадающих в границы публичного сервитута
- граница кадастрового квартала
- 63:32:000000 - номер кадастрового квартала
- :242 - кадастровый номер ЗУ
- граница устанавливаемого публичного сервитута
- ось линии, контур объекта
- Ставропольский район - наименование субъекта, населенного пункта

Лист 4 из 12

Схема расположения границ публичного сервитута
для эксплуатации объекта электросетевого хозяйства
Линия электропередач (ЛЭП) Ф-1 ПС Александровка
(наименование объекта)

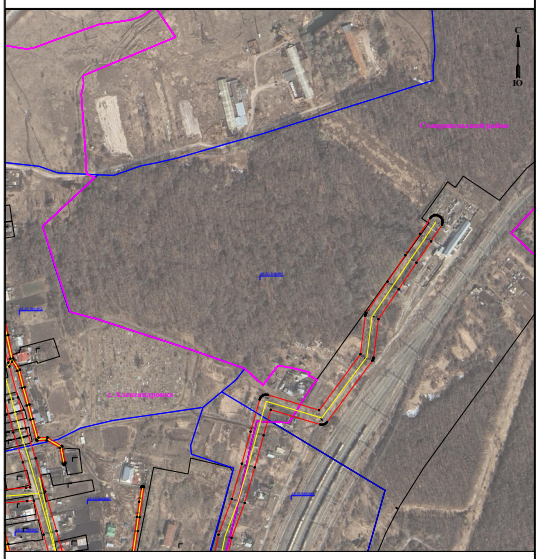

Масштаб 1:3000

Используемые условные знаки и обозначения:

- •1 - обозначение характерной точки границы устанавливаемого публичного сервитута
- границы земельных участков, попадающих в границы публичного сервитута
- граница кадастрового квартала
- :242 - кадастровый номер ЗУ
- 63:32:000000 - номер кадастрового квартала
- Ставропольский район - наименование субъекта, населенного пункта
- граница устанавливаемого публичного сервитута
- ось линии, контур объекта

Лист 5 из 12

Схема расположения границ публичного сервитута
для эксплуатации объекта электросетевого хозяйства
Линия электропередач (ЛЭП) Ф-1 ПС Александровка
(наименование объекта)

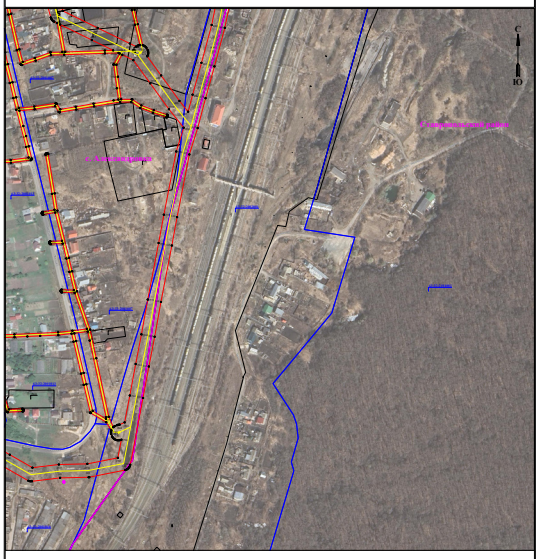

Масштаб 1:3000

Используемые условные знаки и обозначения:

- •1 - обозначение характерной точки границы устанавливаемого публичного сервитута
- границы земельных участков, попадающих в границы публичного сервитута
- граница кадастрового квартала
- :242 - кадастровый номер ЗУ
- 63:32:000000 - номер кадастрового квартала
- Ставропольский район - наименование субъекта, населенного пункта
- граница устанавливаемого публичного сервитута
- ось линии, контур объекта

Лист 6 из 12

Схема расположения границ публичного сервитута
для эксплуатации объекта электросетевого хозяйства
Линия электропередач (ЛЭП) Ф-1 ПС Александровка
(наименование объекта)

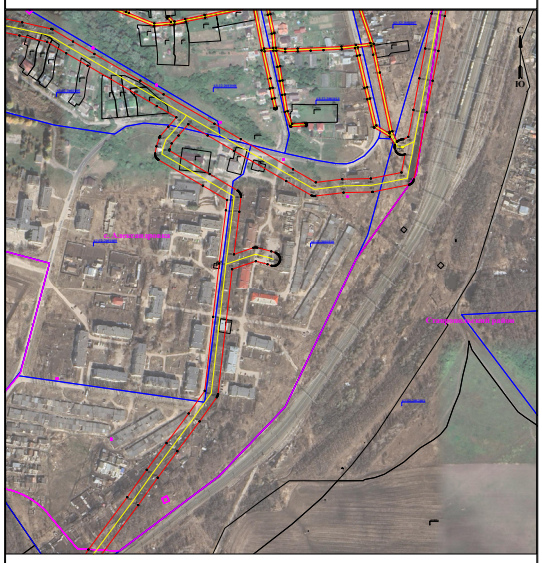

Масштаб 1:3000

Используемые условные знаки и обозначения:

- •1 - обозначение характерной точки границы устанавливаемого публичного сервитута
- границы земельных участков, попадающих в границы публичного сервитута
- граница кадастрового квартала
- :242 - кадастровый номер ЗУ
- 63:32:000000 - номер кадастрового квартала
- Ставропольский район - наименование субъекта, населенного пункта
- граница устанавливаемого публичного сервитута
- ось линии, контур объекта

Лист 7 из 12

Лист №8

Схема расположения границ публичного сервитута
для эксплуатации объекта электросетевого хозяйства
Линия электропередач (ЛЭП) Ф-1 ПС Александровка
(наименование объекта)

План границ объекта

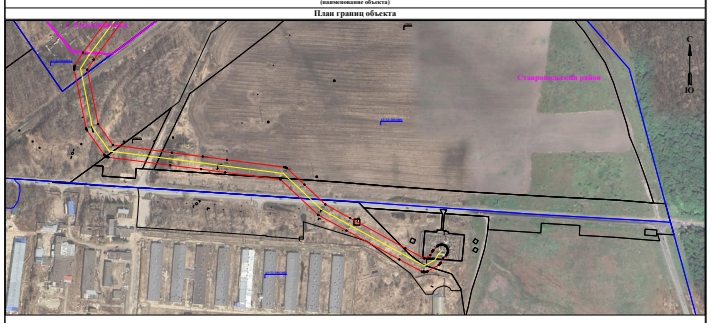

Масштаб 1:3000

Используемые условные знаки и обозначения:

- •1 - обозначение характерной точки границы устанавливаемого публичного сервитута
- границы земельных участков, попадающих в границы публичного сервитута
- граница кадастрового квартала
- 63:32:000000 - номер кадастрового квартала
- :242 - кадастровый номер ЗУ
- граница устанавливаемого публичного сервитута
- ось линии, контур объекта
- Ставропольский район - наименование субъекта, населенного пункта

Лист 8 из 12

Схема расположения границ публичного сервитута
для эксплуатации объекта электросетевого хозяйства
Линия электропередач (ЛЭП) Ф-1 ПС Александровка
(наименование объекта)

Масштаб 1:3000

Используемые условные знаки и обозначения:

- •1 - обозначение характерной точки границы устанавливаемого публичного сервитута
- границы земельных участков, попадающих в границы публичного сервитута
- граница кадастрового квартала
- :242 - кадастровый номер ЗУ
- 63:32:000000 - номер кадастрового квартала
- Ставропольский район - наименование субъекта, населенного пункта
- граница устанавливаемого публичного сервитута
- ось линии, контур объекта

Лист 9 из 12

Схема расположения границ публичного сервитута для эксплуатации объекта электросетевого хозяйства

Линия электропередач (ЛЭП) Ф-1 ПС Александровка

(наименование объекта)

Масштаб 1:3000 Лист 10 из 12

Используемые условные знаки и обозначения:

- 1 - обозначение характерной точки границы устанавливаемого публичного сервитута
- границы земельных участков, попадающих в границы публичного сервитута
- граница кадастрового квартала
- :242 - кадастровый номер ЗУ
- 63:32:0000000 - номер кадастрового квартала
- Ставропольский район - наименование субъекта, населенного пункта
- граница устанавливаемого публичного сервитута
- ось линии, контур объекта

Схема расположения границ публичного сервитута для эксплуатации объекта электросетевого хозяйства

Линия электропередач (ЛЭП) Ф-1 ПС Александровка

(наименование объекта)

Масштаб 1:3000 Лист 11 из 12

Используемые условные знаки и обозначения:

- 1 - обозначение характерной точки границы устанавливаемого публичного сервитута
- границы земельных участков, попадающих в границы публичного сервитута
- граница кадастрового квартала
- :242 - кадастровый номер ЗУ
- 63:32:0000000 - номер кадастрового квартала
- Ставропольский район - наименование субъекта, населенного пункта
- граница устанавливаемого публичного сервитута
- ось линии, контур объекта

Схема расположения границ публичного сервитута для эксплуатации объекта электросетевого хозяйства

Линия электропередач (ЛЭП) Ф-1 ПС Александровка

(наименование объекта)

Масштаб 1:3000 Лист 12 из 12

Используемые условные знаки и обозначения:

- 1 - обозначение характерной точки границы устанавливаемого публичного сервитута
- границы земельных участков, попадающих в границы публичного сервитута
- граница кадастрового квартала
- :242 - кадастровый номер ЗУ
- 63:32:0000000 - номер кадастрового квартала
- Ставропольский район - наименование субъекта, населенного пункта
- граница устанавливаемого публичного сервитута
- ось линии, контур объекта

Издание **«Александровский вестник»** 6+
№30 (302), 22 октября 2025 г.

Учредитель: Администрация сельского поселения Александровка муниципального района Ставропольский Самарской области.

Главный редактор: Гвоздева Юлия Владимировна.

Адрес издателя, редакции, типографии: 445020, РФ, Самарская область, г. Тольятти, ул. Ленинградская, 16, оф. 309. Тел. 37-80-07.
Тираж — 30 экз. **Бесплатно.**